

**Als**

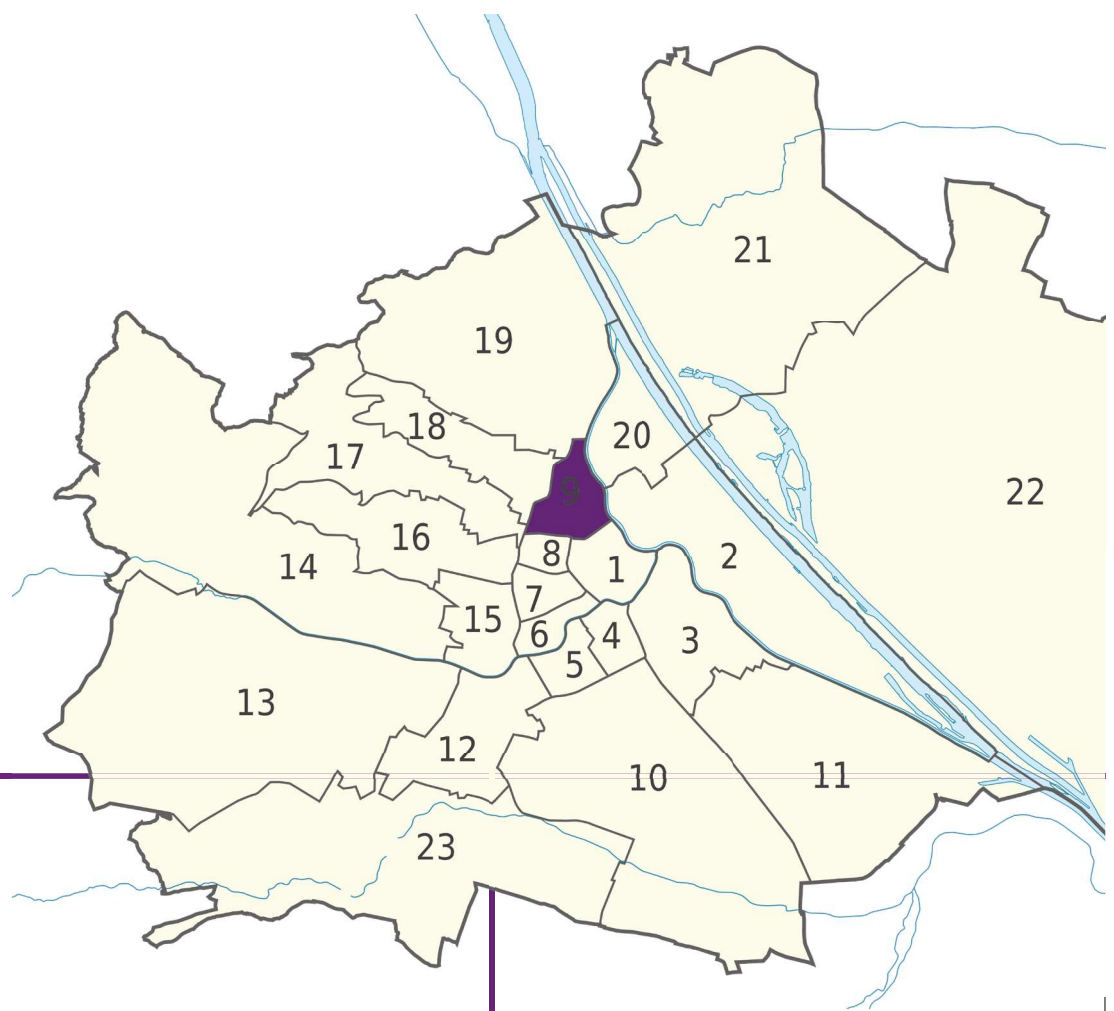
**9. E**

Alsergrund

3. Bezirk


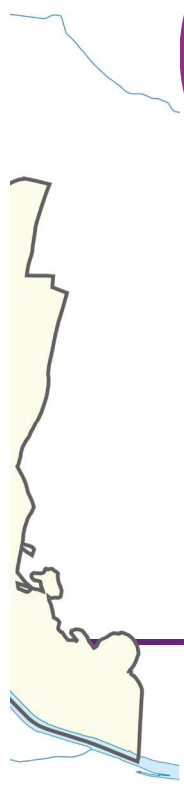
d







WIENER  
BILDUNGS  
SERVER



# Bildquellen

AKH | Bwag | Wikimedia  
Altes AKH | Manfred We  
Arbeits- und Sozialgericht  
Bezirksamt | Funke | Wik  
Bezirksmuseum | Bwag |  
Bezirkswappen | WStLA  
Bundeskriminalamt & Eh  
Franz-Josefs-Bahnhof | E  
Gartenpalais Liechtenste  
Geldmuseum in der ÖNB  
Markthalle Nussdorferst  
Müllverbrennungsanlage  
Museum Schubert Gebu  
Palais Clam-Galls | Guge  
Privatklinik Goldenes Kre  
Rossauer Kaserne | Bwag  
Sanatorium Hera | Guent  
St. Anna Kinderspital | Sa  
Strudlhofstiege | Gerd Ei  
Volksoper | Bwag | Wikin  
Votivkirche | Gryffindor |  
WUK | Lisa Pollak | Wien

Idee & Konzept: Lisa Poll

| CC BY SA 4.0 | <https://bit.ly/3wvO4d5>  
ner -Tsui | Wikimedia | CC BY SA 4.0 | <https://bit.ly/3fE\>  
rt | Gugerell | Wikimedia | CC0 | <https://bit.ly/3vmSuTi>  
imedia | CC BY SA 4.0 | <https://bit.ly/3oOSUQ2>  
Wikimedia | CC BY SA 4.0 | <https://bit.ly/3bULndj>  
| wien.gv.at | CC BY 4.0 | <https://bit.ly/3wySnnR>  
em. WU & UZA | Linie29 | Wikimedia | CC BY SA 4.0 | <http://>  
3wag | Wikimedia | CC BY SA 4.0 | <https://bit.ly/3oOSUQ2>  
ein | Gryffindor | Wikimedia | CC BY SA 3.0 | <https://bit.ly/>  
| Bwag | Wikimedia | CC BY SA 4.0 | <https://bit.ly/3fodw>  
rasse | Gugerell | Wikimedia | CC0 | <https://bit.ly/3upymi>  
: Spittelau | Bwag | Wikimedia | CC BY SA 4.0 | <https://bit>  
rtshaus | Bwag | Wikimedia | CC BY SA 4.0 | <https://bit.ly/>  
rell | Wikimedia | CC0 | <https://bit.ly/3bWTrtR>  
euz | GuentherZ | Wikimedia | CC BY SA 3.0 | <https://bit.ly/>  
g | Wikimedia | CC BY SA 4.0 | <https://bit.ly/3yCGPBT>  
herZ | Wikimedia | CC BY SA 3.0 | <https://bit.ly/3wCVGd>  
abine Neumayer | Wiener Bildungserver| CC BY NC SA  
chmann | Wikimedia | CC BY SA 4.0 | <https://bit.ly/3fjM>  
edia | CC BY SA 4.0 | <https://bit.ly/3vntlTh>  
Wikimedia | CC BY SA 4.0 | <https://bit.ly/3wwZsFy>  
er Bildungserver| CC BY NC SA

lak & Sabine Neumayer | Illustration: Sabine Neumayer

/xQ0

Fläche: 2,99 km<sup>2</sup>  
Postleitzahl: 1090  
Einwohner: 41.884 (1. Jänner  
Bevölkerungsdichte: 14.117 E  
Geografische Lage: 48° 14' N,  
(Quelle Wikipedia)

ps://bit.ly/34kOHdw

Maßstab Plan: 1:3.000

2  
'3yCHRxL

eY

9

19. Döbling

.ly/3yPwP8C  
/3fkKAV2

//3fjaM2i

B

U4 U6 - Spittelau

Rj8

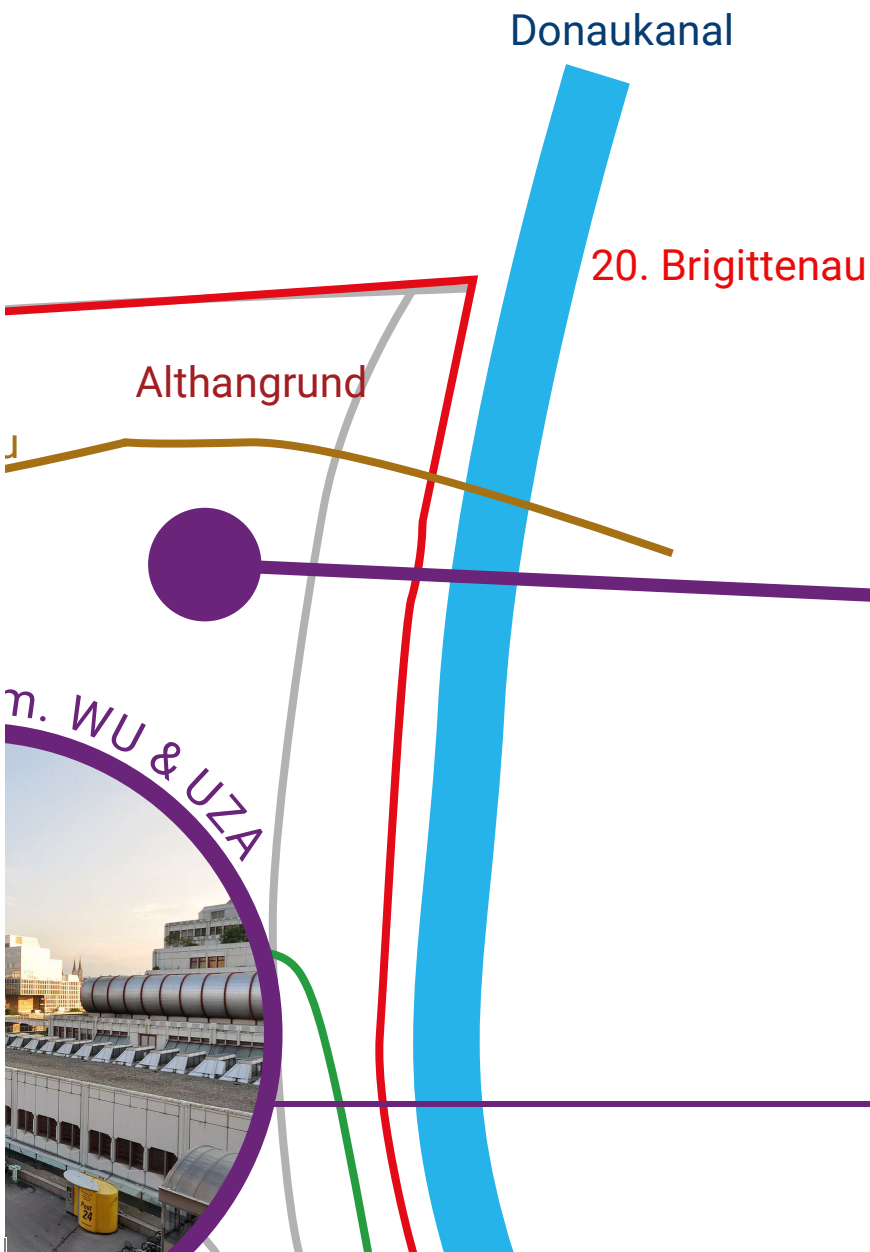




# Legende

2020)  
inw./km<sup>2</sup>  
16° 21' 0

- Bezirksgrenze
- - - Bezirksteil
- große Wasserfläche
- große zusammenhängende Grün
- große Straßen
- U Bahn — —
- Schnellbahn —
- Bundesministerium für Landesve




fläche 

erteidigung

1

2





18. V

U  
St

Sanatorium Hera



Volksoper



Währinger Gürtel

U6 - Währinger  
Straße



Vähring

6 - Nußdorfer-  
traße

Liechtensteinstraße

Museum Schubert Geburtshaus



Pulverturm-gasse

Lichte

Thurygrund

Markthalle Nußdorferstrasse



Lichtental  
park

Thurygrund

Himmelfortgrund

Norbergstraße

Arbeits- und Sozialgericht



Franz-Josefs-Bahnhof



Franz-Josefs-Bahnhof

U4 - Friedensbrücke

Rossau

Alserbachstraße

Palais Liechtenstein

ental

er-

d

3

4





U6 - Mische  
AKH

U6 - Alser Straße







Bezirksamt



elbeuern



AKH



Lazarettgasse



Michelbeuern

Alservorstand

Liechte park

Nußdorfer Straße

Strudlhofstiege

Arne-Karlsson-Park  
Bezirksmuseum


Sensengasse

Palais Clar

Währinger Stra

Altes AKH

Lotivkirche



nstein-  
Garten



m-Galls

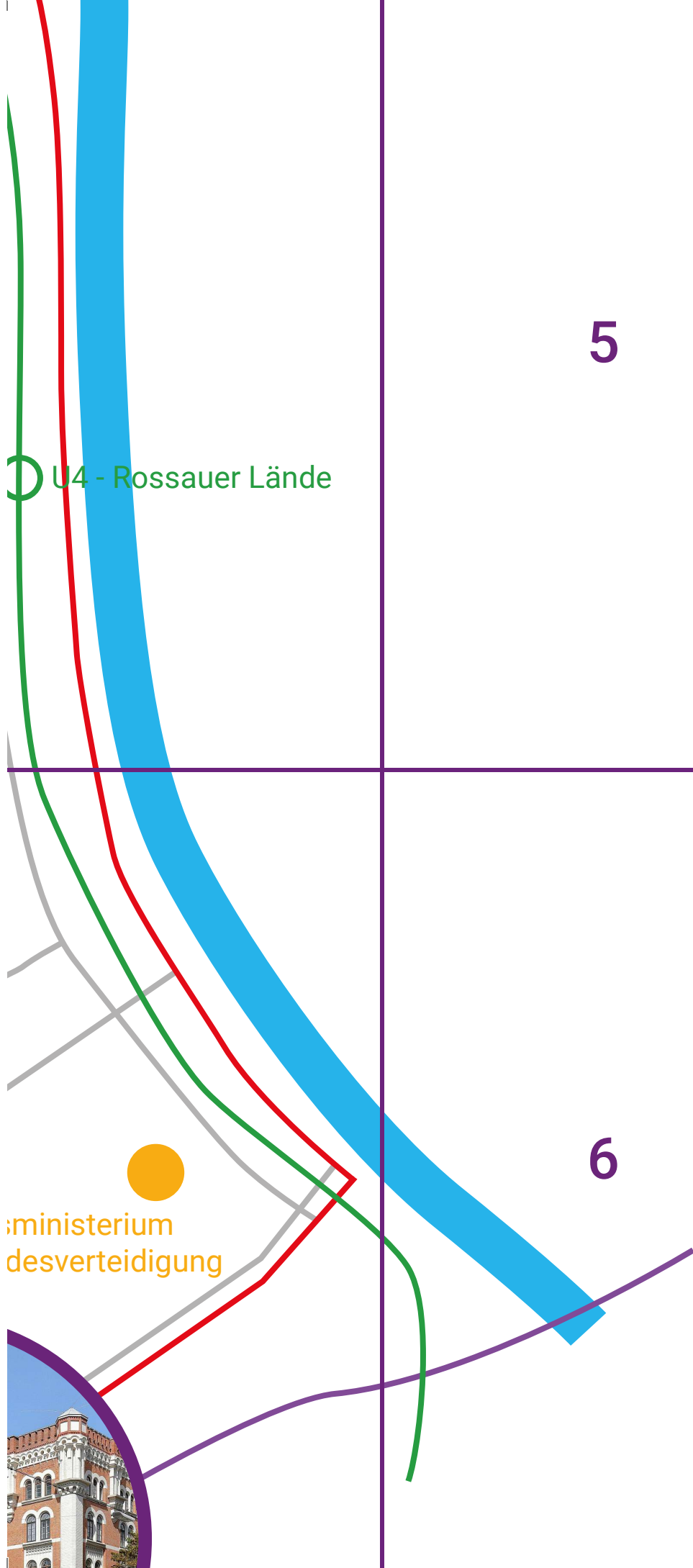


straße

Bundes  
für Lan

Rossauer Kaserne





U4 - Rossauer Lände

Ministerium desverteidigung

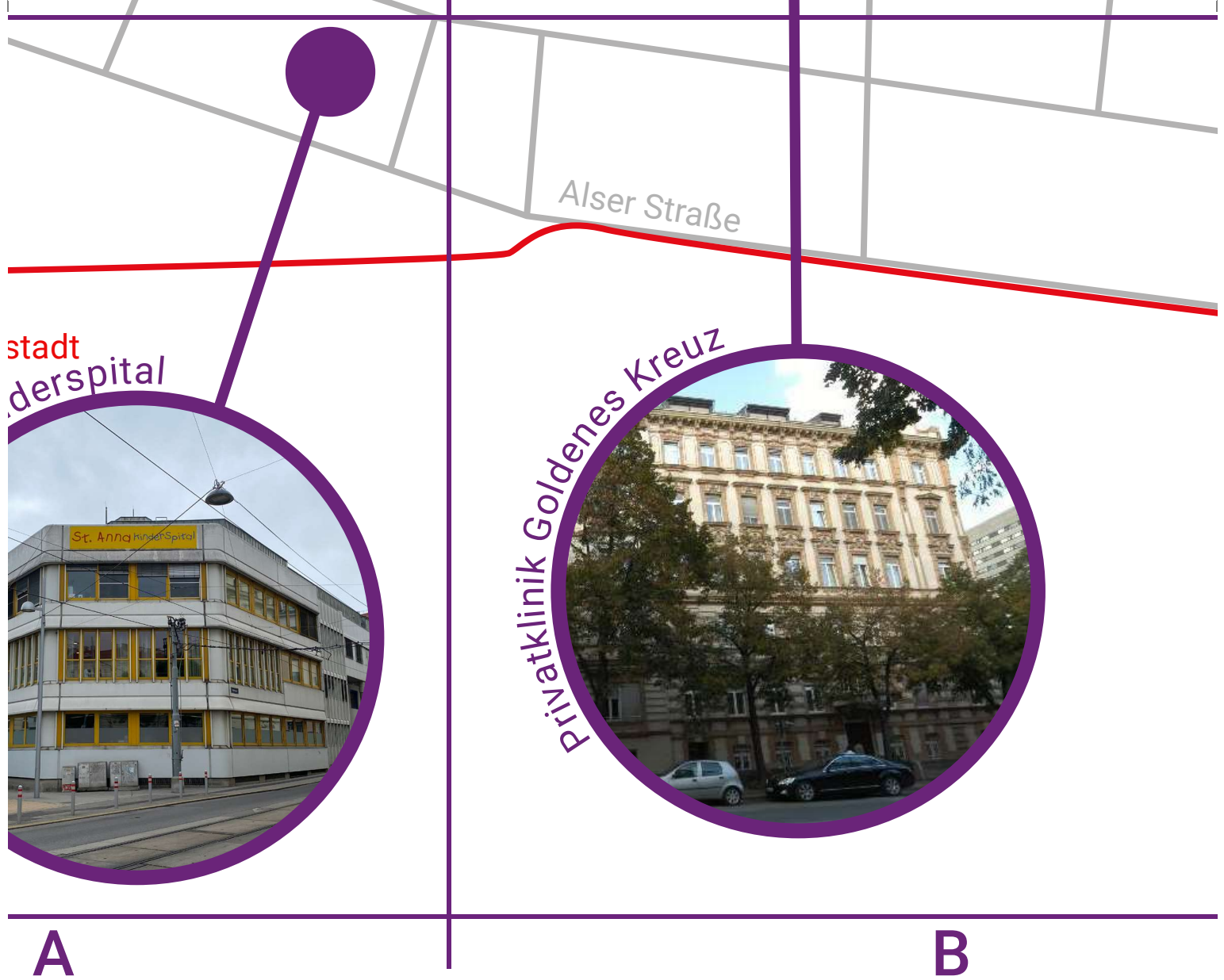


17. Hernals

8. Josefs

St. Anna Kin





Alser Straße

stadt  
derspital

Privatklinik Goldenes Kreuz

A

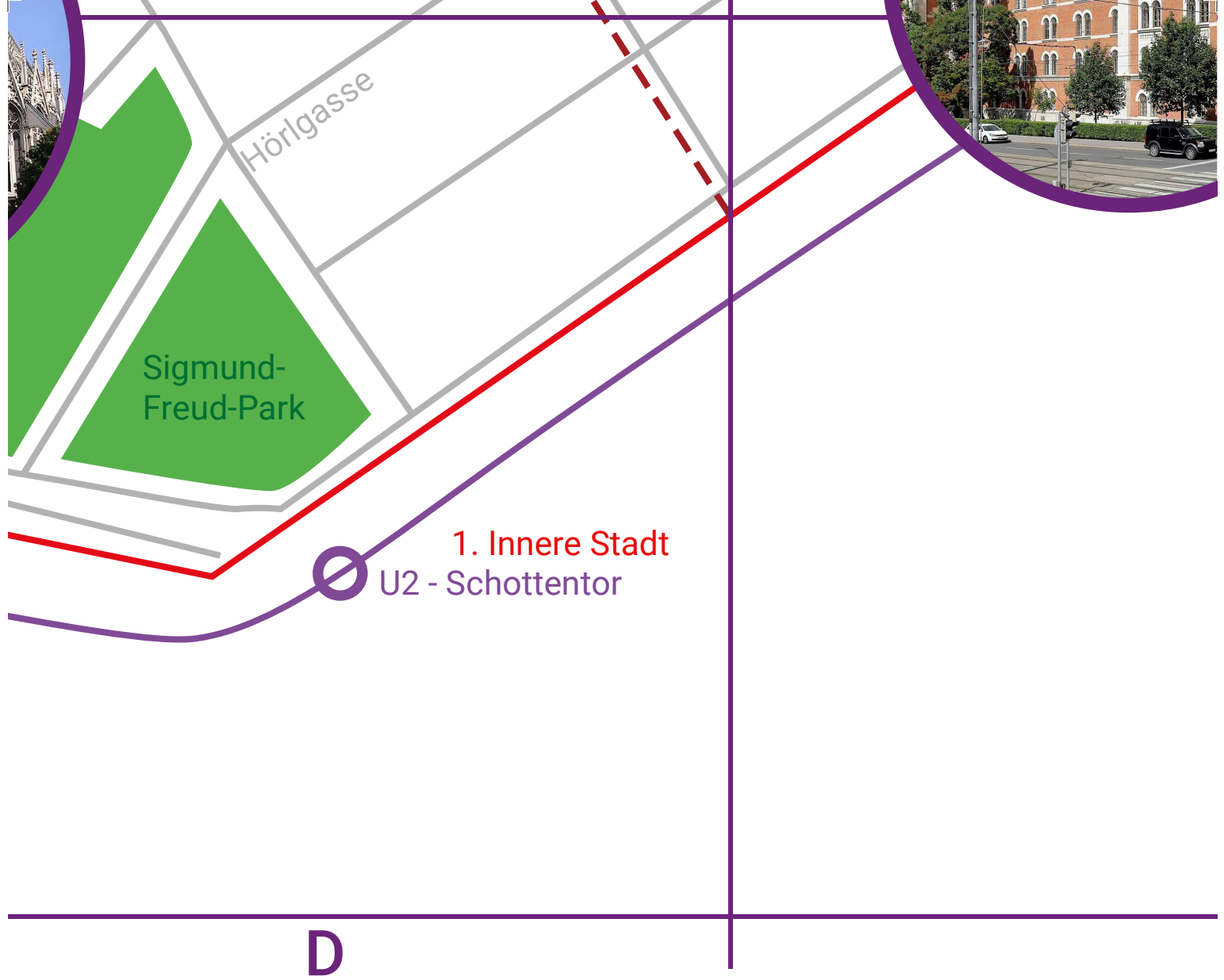
B



Geldmuseum in der ÖNB



C



D

1. Innere Stadt  
U2 - Schottentor

Sigmund-Freud-Park

Hörlgasse





7

E