


# Josefstadt 8. Bezirk

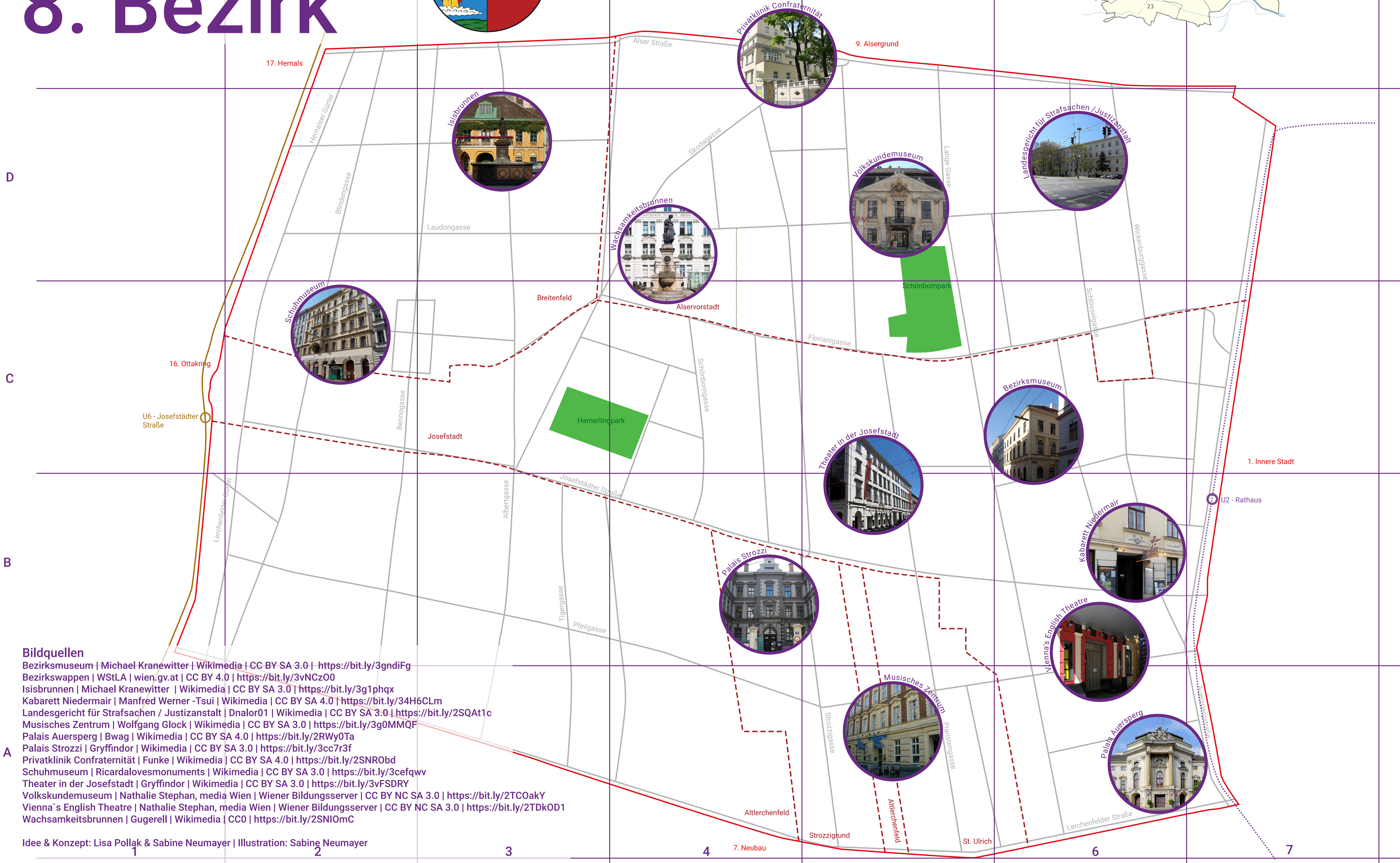
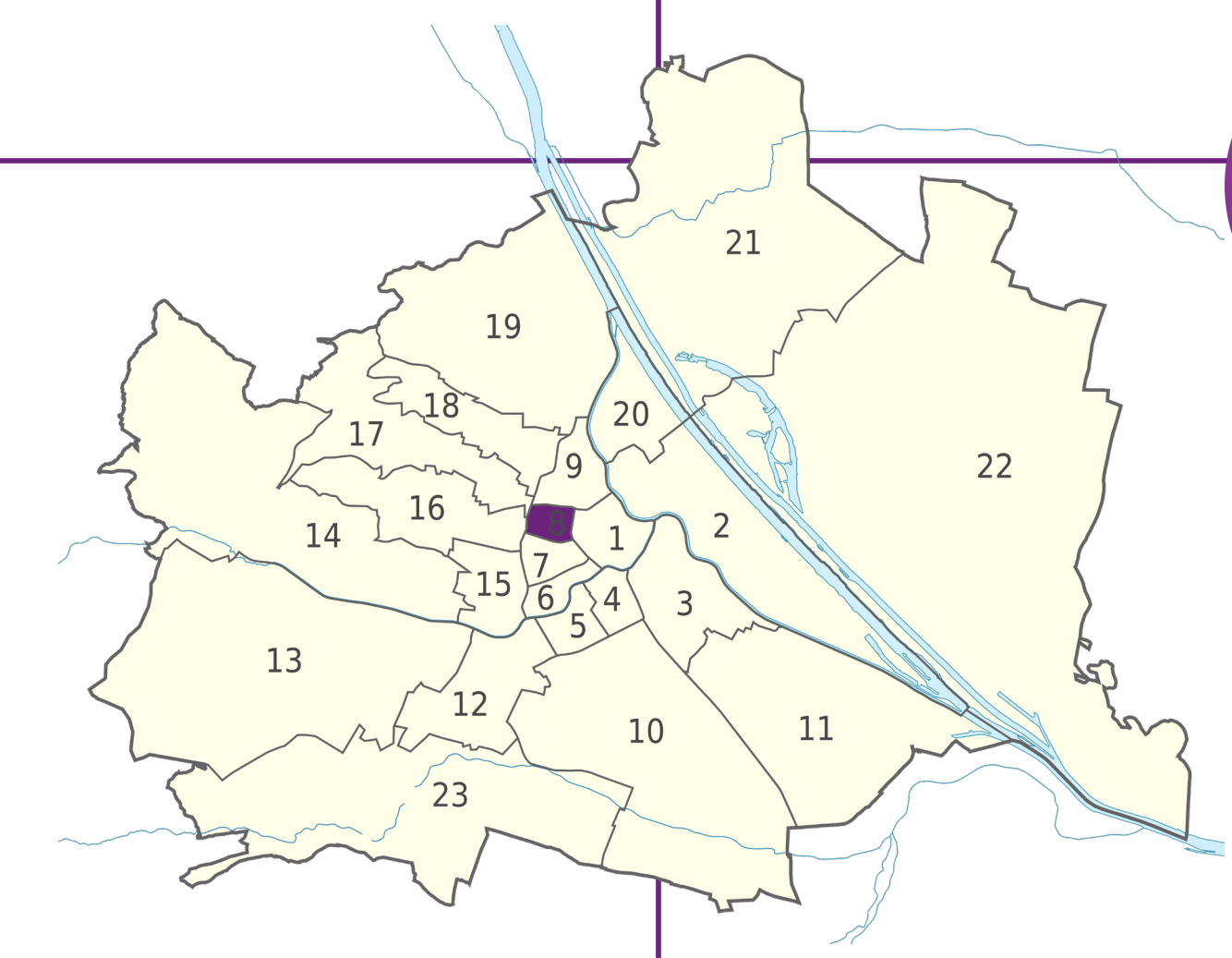


Fläche: 1,09 km<sup>2</sup>  
 Postleitzahl: 1080  
 Einwohner: 25.021 (1. Jänner 2020)  
 Bevölkerungsdichte: 22.955 Einw./km<sup>2</sup>  
 Geografische Lage: 48° 13' N, 16° 21' O  
 (Quelle Wikipedia)

Maßstab Plan: 1: 1.500

## Legende

- Bezirksgrenze
- - - Bezirksteil
- große Wasserfläche
- große zusammenhängende Grünfläche
- große Straßen
- U Bahn
- Durchhäuser



- Bildquellen**
- Bezirksmuseum | Michael Kranewitter | Wikimedia | CC BY SA 3.0 | <https://bit.ly/3gndiFg>
  - Bezirkswappen | WStLA | wien.gv.at | CC BY 4.0 | <https://bit.ly/3vNCz00>
  - Isisbrunnen | Michael Kranewitter | Wikimedia | CC BY SA 3.0 | <https://bit.ly/3g1phqx>
  - Kabarett Niedermair | Manfred Werner -Tsuji | Wikimedia | CC BY SA 4.0 | <https://bit.ly/34H6CLm>
  - Landesgericht für Strafsachen / Justizanstalt | Dnlor01 | Wikimedia | CC BY SA 3.0 | <https://bit.ly/2SQAt1c>
  - Musisches Zentrum | Wolfgang Glock | Wikimedia | CC BY SA 3.0 | <https://bit.ly/3g0MMQF>
  - Palais Auersperg | Bwag | Wikimedia | CC BY SA 4.0 | <https://bit.ly/2RWy0Ta>
  - Palais Strozzi | Gryffindor | Wikimedia | CC BY SA 3.0 | <https://bit.ly/3cc7r3f>
  - Privatklinik Confraternität | Funke | Wikimedia | CC BY SA 4.0 | <https://bit.ly/2SNRObd>
  - Schuhmuseum | Ricardalovesmonuments | Wikimedia | CC BY SA 3.0 | <https://bit.ly/3cefqvw>
  - Theater in der Josefstadt | Gryffindor | Wikimedia | CC BY SA 3.0 | <https://bit.ly/3vFSDRY>
  - Volkskundemuseum | Nathalie Stephan, media Wien | Wiener Bildungsserver | CC BY NC SA 3.0 | <https://bit.ly/2TC0aKY>
  - Vienna's English Theatre | Nathalie Stephan, media Wien | Wiener Bildungsserver | CC BY NC SA 3.0 | <https://bit.ly/2TDKOD1>
  - Wachsamkeitsbrunnen | Gugerell | Wikimedia | CC0 | <https://bit.ly/2SNIOmC>