


Wien

4.

edden

Bezirk

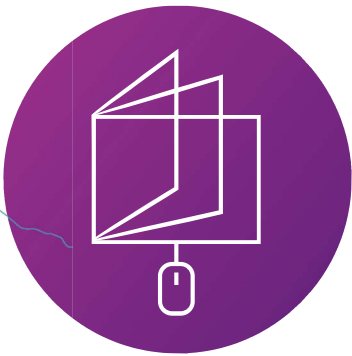


Fläche: 2,03 km²
Postleitzahl: 1050
Einwohner: 55.123 (1. ...)
Bevölkerungsdichte: 27
Geografische Lage: 48°
(Quelle Wikipedia)

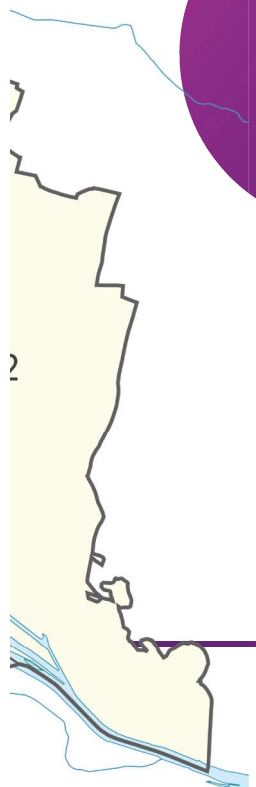
Maßstab Plan: 1 : 2.500

Jänner 2020)
397 Einw./km²
11' N, 16° 21' 0






WIENER BILDUNGS SERVER



2

+

+



6. Mariahilf

Kunsthalle Wien



Schikaneder Kino



Schutzengelbrunnen



Heumühle



Schikanedergasse

gasse

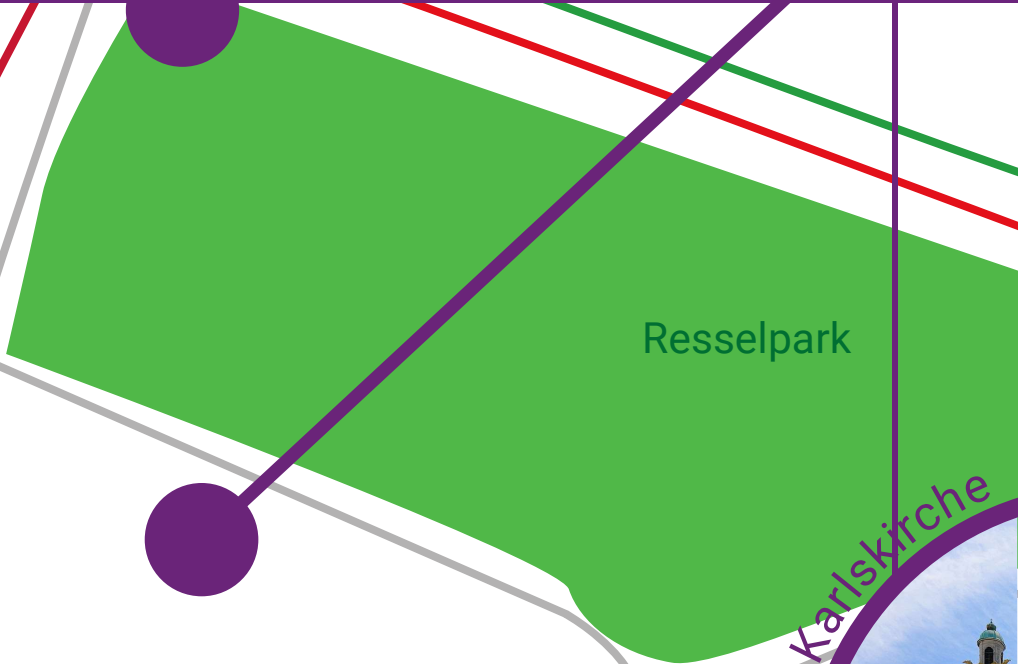
gasse

Stadtba

Techn.



U4 U1 Karlsplatz



Resselpark

Karlskirche



Gluckhaus




dner Hauptstraße

straße

ilsche Universität



1. Innere Stadt



Brucknerstraße



Wien Museum



1

2



gasse



Bezirks- & Rauchf



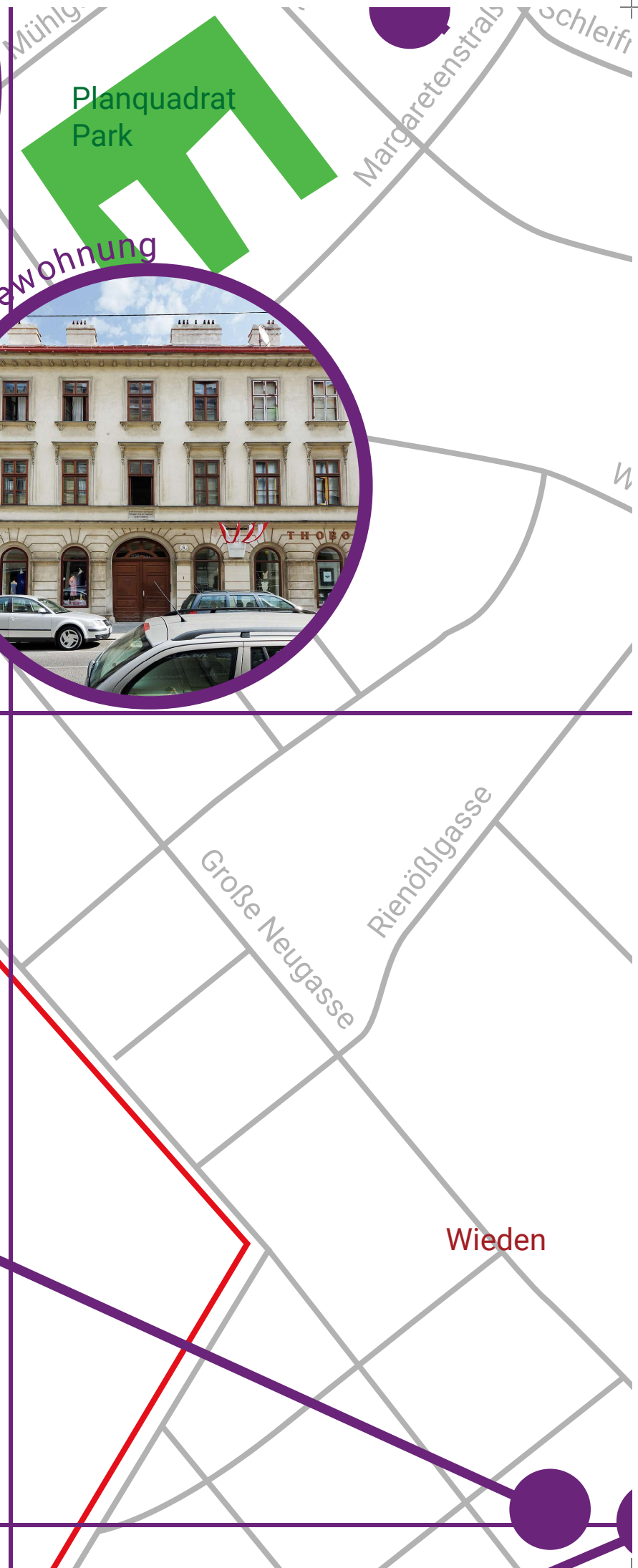


Planquadrat Park

Schubert Sterbewohnung



Käsefangermuseum



Wieden

nühlgasse
Wied

Zauberflötenbrunnen
Gußhaus



laaggasse

U1 - Taubstummengasse

Favoritenstraße

ORF-Funkhaus



Engelbrunnen
Mayerhofgasse



Arbeiterkammer Wien



Plöchlgasse

Theater Akzent



Theresianumgasse

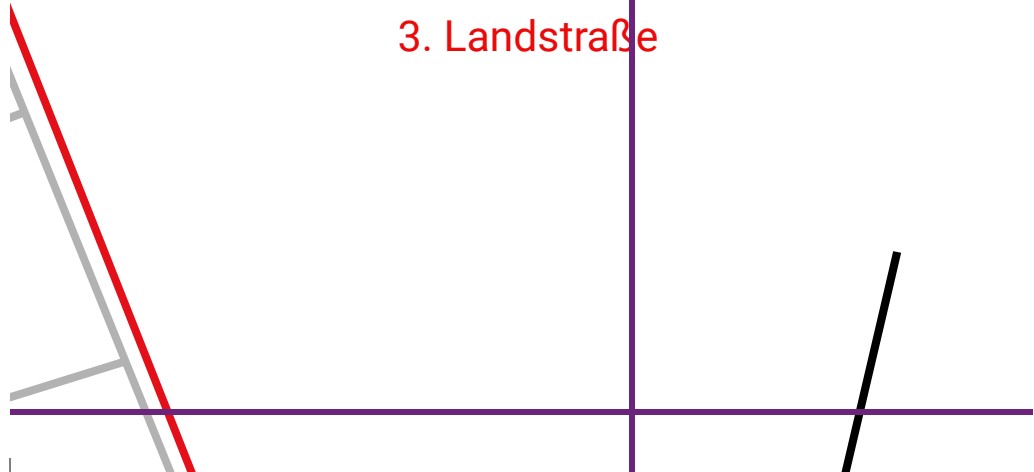
Belvederegasse



3

4

3. Landstraße





Bildquellen

Arbeiterkammer Wien

<https://bit.ly/3izpMv0>

Bezirks- & Rauchfang

<https://bit.ly/3gluMlh>

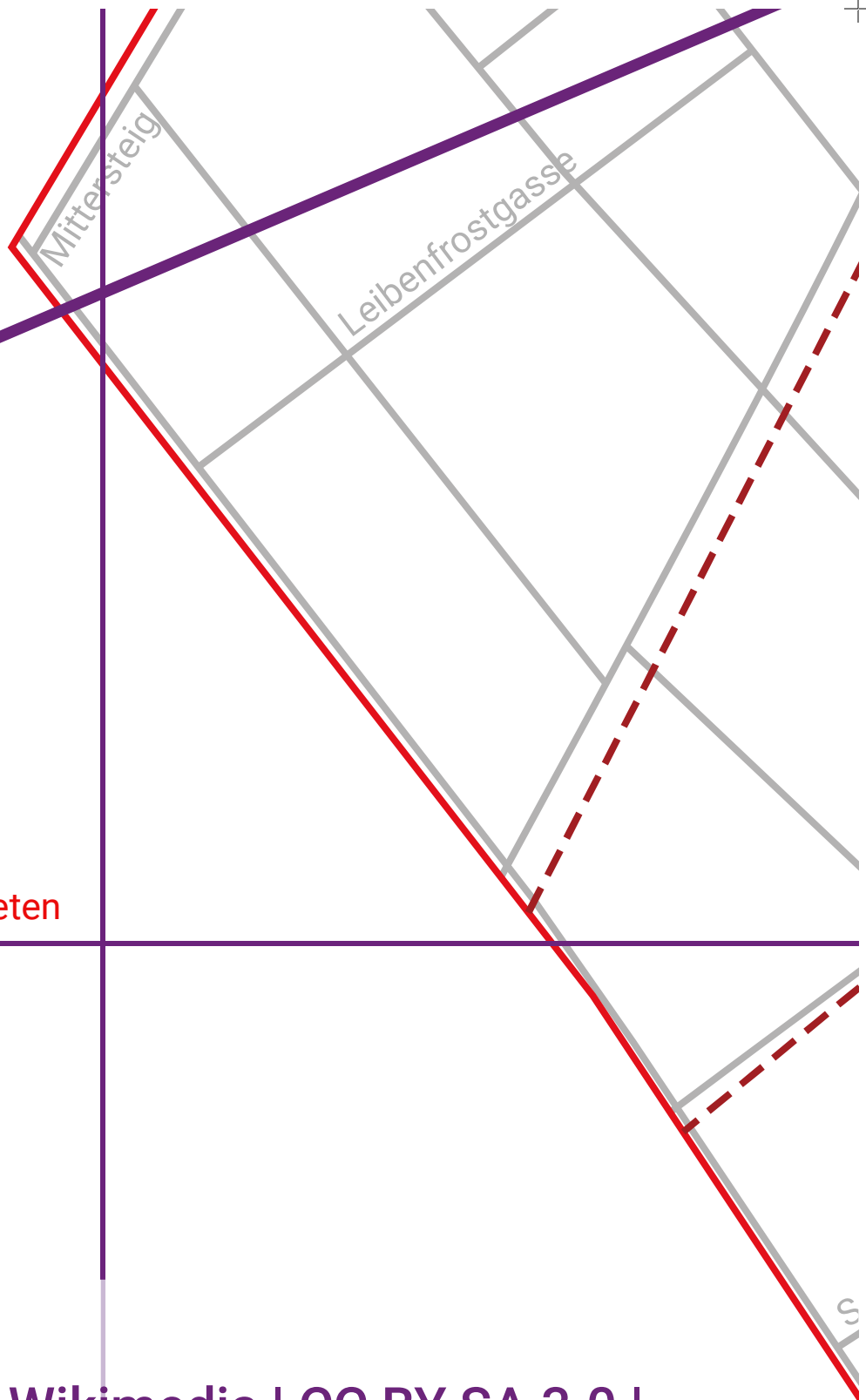
Bezirkswappen | WStl

Engelbrunnen | Diana

Ehem. Linienwall | Ma

Freie Bühne Wieden |

© U... ..



5. Margareten

| Robert Heilingner | Wikimedia | CC BY SA 3.0 |

kehrermuseum | GuentherZ | Wikimedia | CC BY 3.0 |

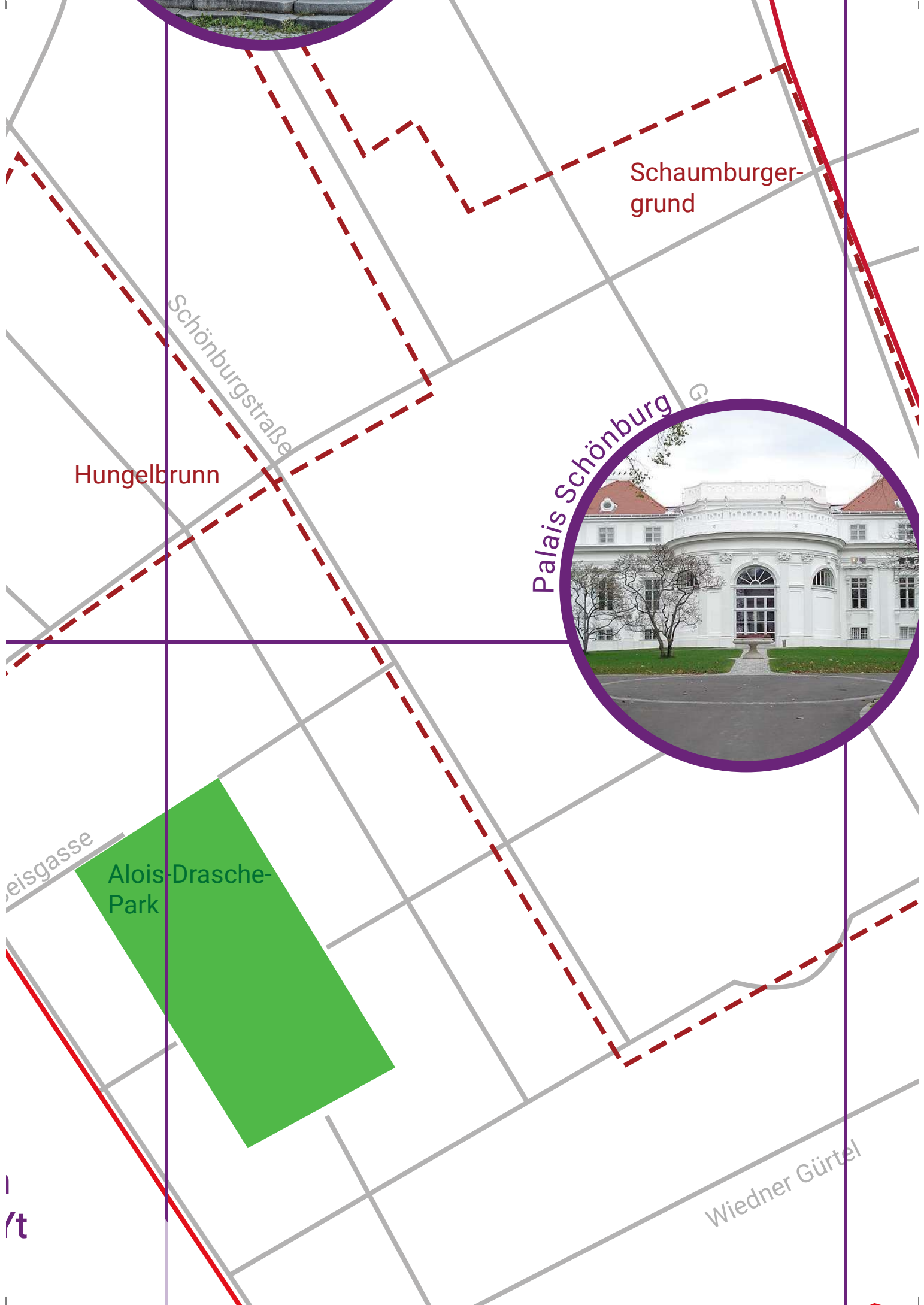
_A | wien.gv.at | CC BY 4.0 | <https://bit.ly/3iCTIMf>

Ringo | Wikimedia | CC BY SA 3.0 | <https://bit.ly/3zyrxPh>

iclemo | Wikimedia | CC BY SA 3.0 | <https://bit.ly/2SAapY>

Gugerell | Wikimedia | CC0 | <https://bit.ly/3gCainw>

WIKI | CC BY SA 3.0 | <https://bit.ly/3iD00A>



Schaumburger-
grund

Schönburgstraße

Hungelbrunn

Palais Schönburg

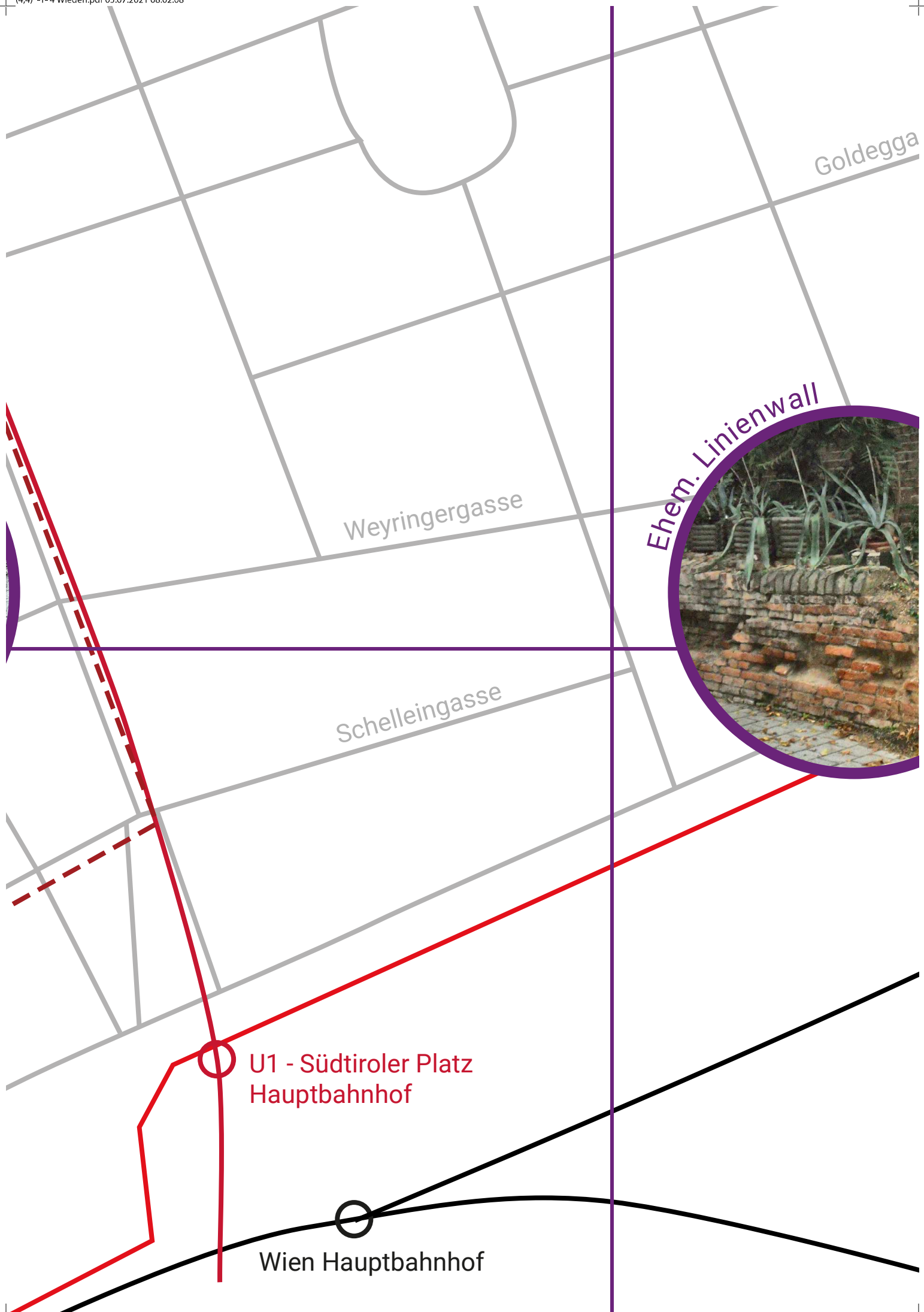


Leisgasse

Alois Drasche-
Park

Wiedner Gürtel

ft



Goldegga

Weyringergasse

Ehem. Linienwall

Schelleingasse

U1 - Südtiroler Platz
Hauptbahnhof

Wien Hauptbahnhof

sse



5



Quartier Belvedere

6



— **Gluckhaus | Linie 29 |**
Heumühle | Thomas L
Karlskirche | Bwag | W
Kunsthalle Wien | Chri
ORF-Funkhaus | Thom
Palais Schönburg | He
Schikaneder Kino | Th
Schubert Sterbewohn
Schutzengelbrunnen |
Stadtbahnpavillions |
Technische Universität
Theater Akzent | Lisa
Wien Museum | Gugel
Zauberflötenbrunnen

Idee & Konzept: Lisa F

Wikimedia | CC BY SA 3.0 | <https://bit.ly/31BU3Ar>
Liedl | Wikimedia | CC BY SA 4.0 | <https://bit.ly/35ff7hf>
Wikimedia | CC BY SA 4.0 | <https://bit.ly/3wnyTD6>
Stoph Kaindel | Wiener Bildungsserver | CC BY NC SA
Liedl | Wikimedia | CC BY SA 4.0 | <https://bit.ly/3gix5c>
Furch | Wikimedia | CC0 | <https://bit.ly/3whD2IF>
Liedl | Wikimedia | CC BY SA 3.0 | <https://bit.ly/3vr>
ung | Robert Heiling | Wikimedia | CC BY SA 3.0 | <https://bit.ly/3v>
Invisigoth67 | Wikimedia | CC BY SA 3.0 | <https://bit.ly/2>
Böhringer Friedrich | Wikimedia | CC BY SA 3.0 AT | <https://bit.ly/3>
at | Robot8A | Wikimedia | CC BY SA 4.0 | <https://bit.ly/3g>
Pollak | Wiener Bildungsserver | CC BY NC SA
rell | Wikimedia | CC0 | <https://bit.ly/2U8n9WZ>
Liedl | Wikimedia | CC BY SA 3.0 | <https://bit.ly/3>

Pollak & Sabine Neumayer | Illustration: Sabine Neumayer

A

B

DU

n4cge

<https://bit.ly/3pOKUy0>

2RSVCYL

<https://bit.ly/35jbZko>















jhRyKW

/3gnAx1K

er

10. Favoritel

Legende

-  Bezirksgrenze 
-  Bezirksteil 
-  große Wasserfläche 
-  große zusammenhängende 
-  große Straßen 
-  U Bahn 
-  Schnellbahn 

C

n

Grünfläche 

D

E

7

