
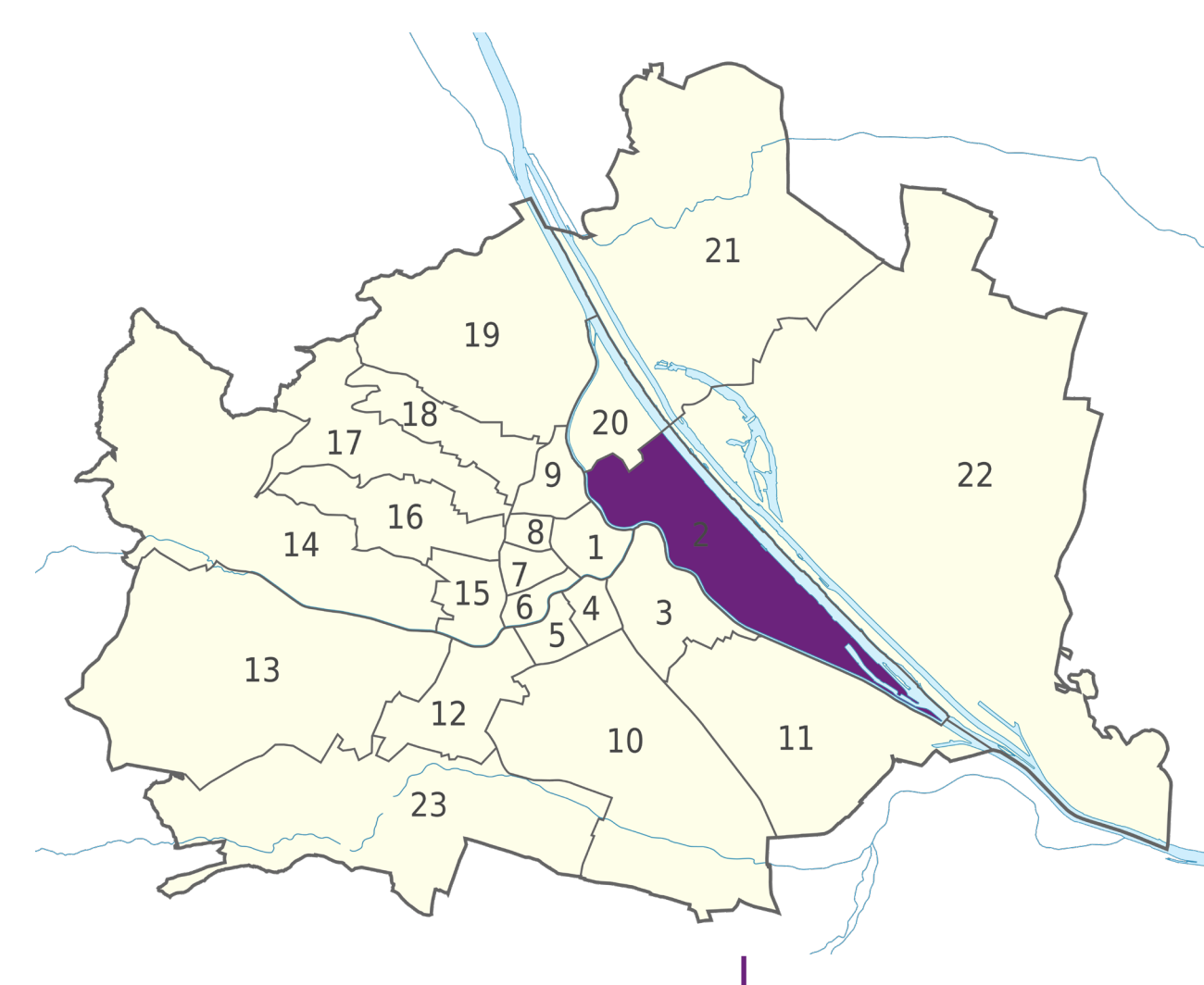


Leopoldstadt

2. Bezirk

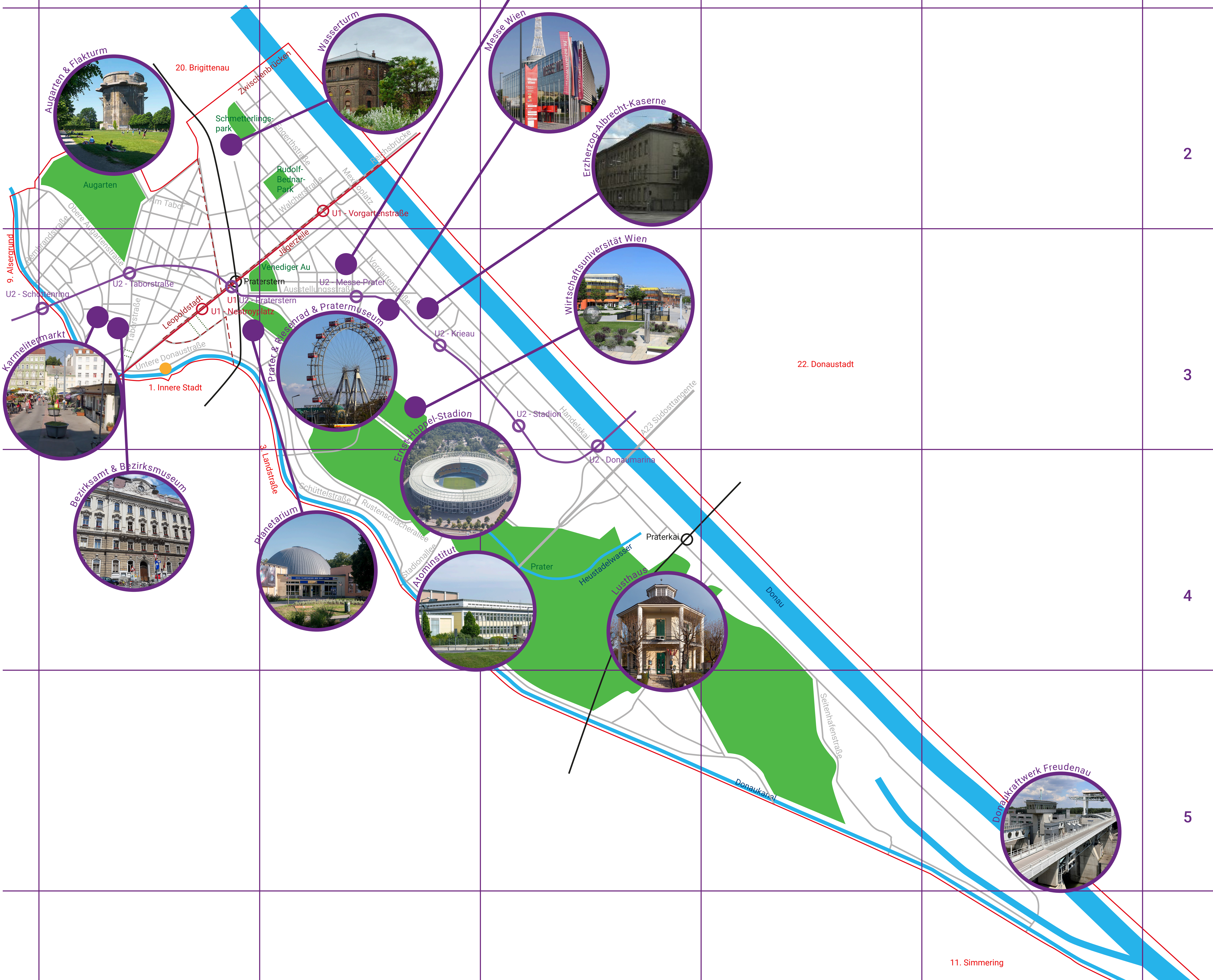


Fläche: 19,24 km²
 Postleitzahl: 1020
 Einwohner: 105.848 (1. Jänner 2020)
 Bevölkerungsdichte: 5501 Einw./km²
 Geografische Lage: 48° 13' N, 16° 25' O
 (Quelle Wikipedia)

Maßstab Plan: 1:12.000

Legende

- Bezirksgrenze
- - - Bezirksteil
- große Wasserfläche
- große zusammenhängende Grünfläche
- große Straßen
- U Bahn
- Schnellbahn
- Durchhäuser
- Bundesministerium für Arbeit, Familie und Jugend



Bildquellen

- Augarten & Flakturm | Gugerell | Wikimedia | CC0 | <https://bit.ly/2Sok588>
- Atominstitut | Gugerell | Wikimedia | CC0 | <https://bit.ly/3tj6bRf>
- Bezirkswappen | WStLA | wien.gv.at | CC BY 4.0 | <https://bit.ly/33aSyJC>
- Bezirksamt & Bezirksmuseum | Ricardalovesmonuments | Wikimedia | CC BY SA 3.0 | <https://bit.ly/3ufly4>
- Circus & Clownmuseum | Gerd Fahrhorst | Wikimedia | CC BY 3.0 | <https://bit.ly/3vBBIF3>
- Donaukraftwerk Freudenau | Bwag | Wikimedia | CC BY SA 4.0 | <https://bit.ly/3gU9snK>
- Ernst-Happel-Stadion | Arne Müseler | Wikimedia | CC BY SA 3.0v | <https://bit.ly/3xJ5Smj>
- Erzherzog-Albrecht-Kaserne | GuentherZ | Wikimedia | CC BY SA 3.0 | <https://bit.ly/3urFLy4>
- Karmelitermarkt | Gugerell | Wikimedia | CC0 | <https://bit.ly/3elgpp2>
- Lusthaus | Gugerell | Wikimedia | CC0 | <https://bit.ly/3ueBAFP>
- Messe Wien | Gugerell | Wikimedia | CC0 | <https://bit.ly/3xBANRs>
- Planetarium | Thomas Ledl | Wikimedia | CC BY SA 4.0 | <https://bit.ly/2SiRaCh>
- Prater & Riesenrad & Pratermuseum | Haefelr | Wikimedia | CC BY SA 3.0 AT | <https://bit.ly/3gVX5rl>
- Wasserturm | Radler 59 | Wikimedia | CC BY SA 4.0 | <https://bit.ly/3xBB07c>
- Wirtschaftsuniversität Wien | Bwag | Wikimedia | CC BY SA 4.0 | <https://bit.ly/3eckmTT>

Idee & Konzept: Lisa Pollak & Sabine Neumayer | Illustration: Sabine Neumayer

A

B

C

D

E

7

1

2

3

4

5

6