

Doi

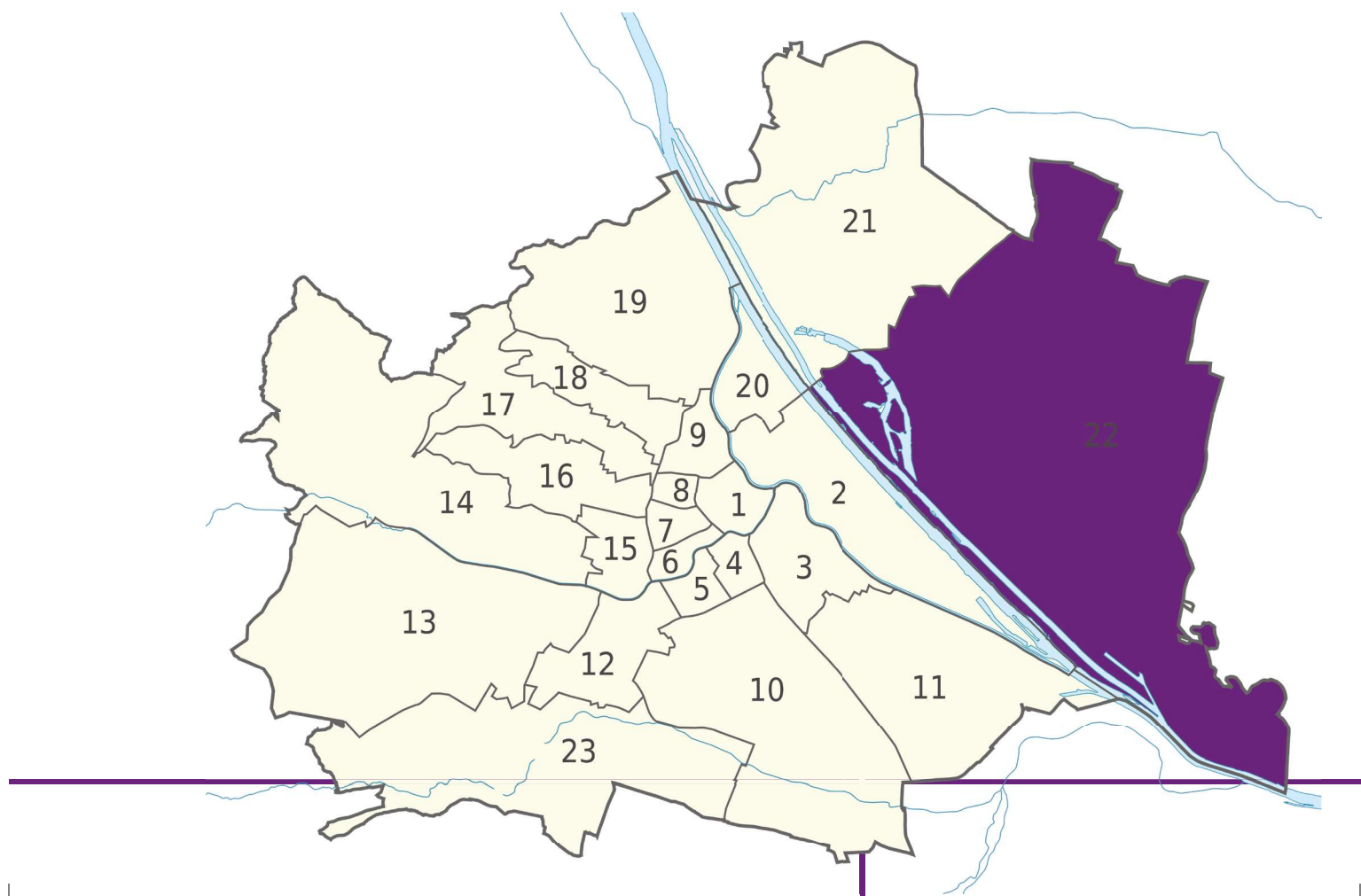
22.

naustad

Bezirk


dt







WIENER
BILDUNGS
SERVER





Gartenbaumuseum



urm

Fläche: 102,3 km²

Postleitzahl: 1220

Einwohner: 195.230 (1. Jänner 2020)

Bevölkerungsdichte: 1908 Einw./km²

Geografische Lage: 48° 13' N, 16° 29' O

(Quelle: Wikipedia)

Maßstab Plan: 1:16.000



Erste Bank Arena



21. Bezirk - Floridsdorf

U1

Niederöste

U1 - Rennbahnw


U1 - Kagraner
Platz

Se





Wampertes Kreuz

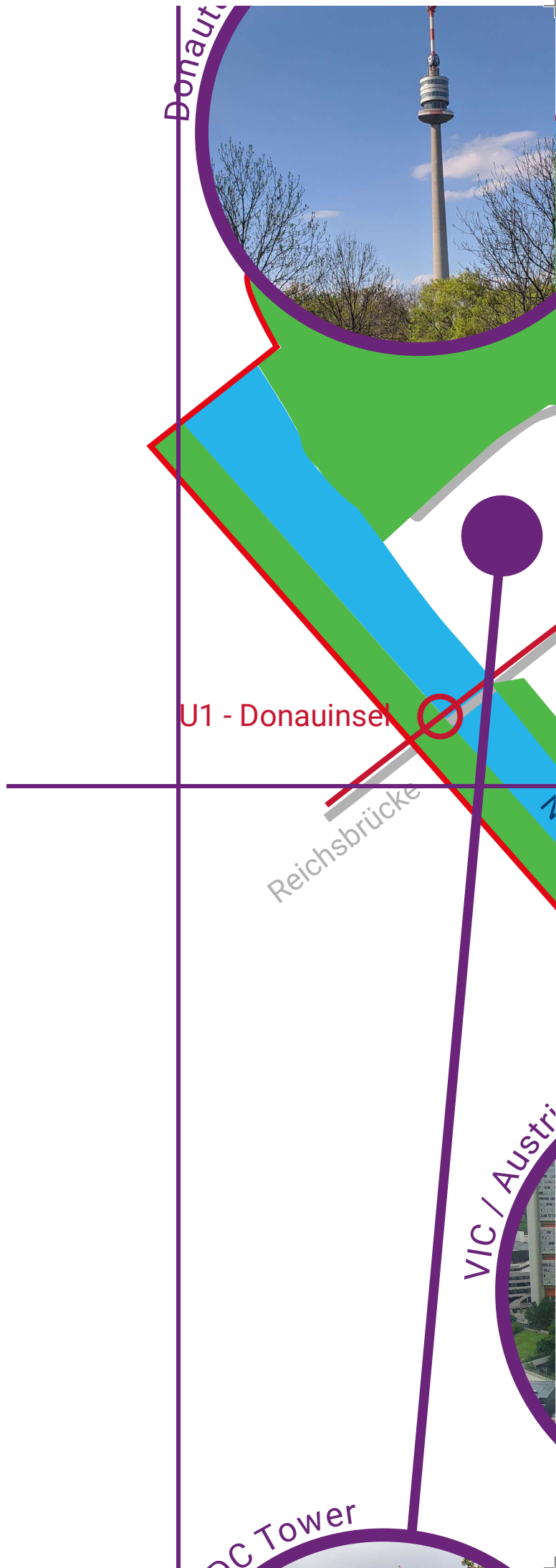


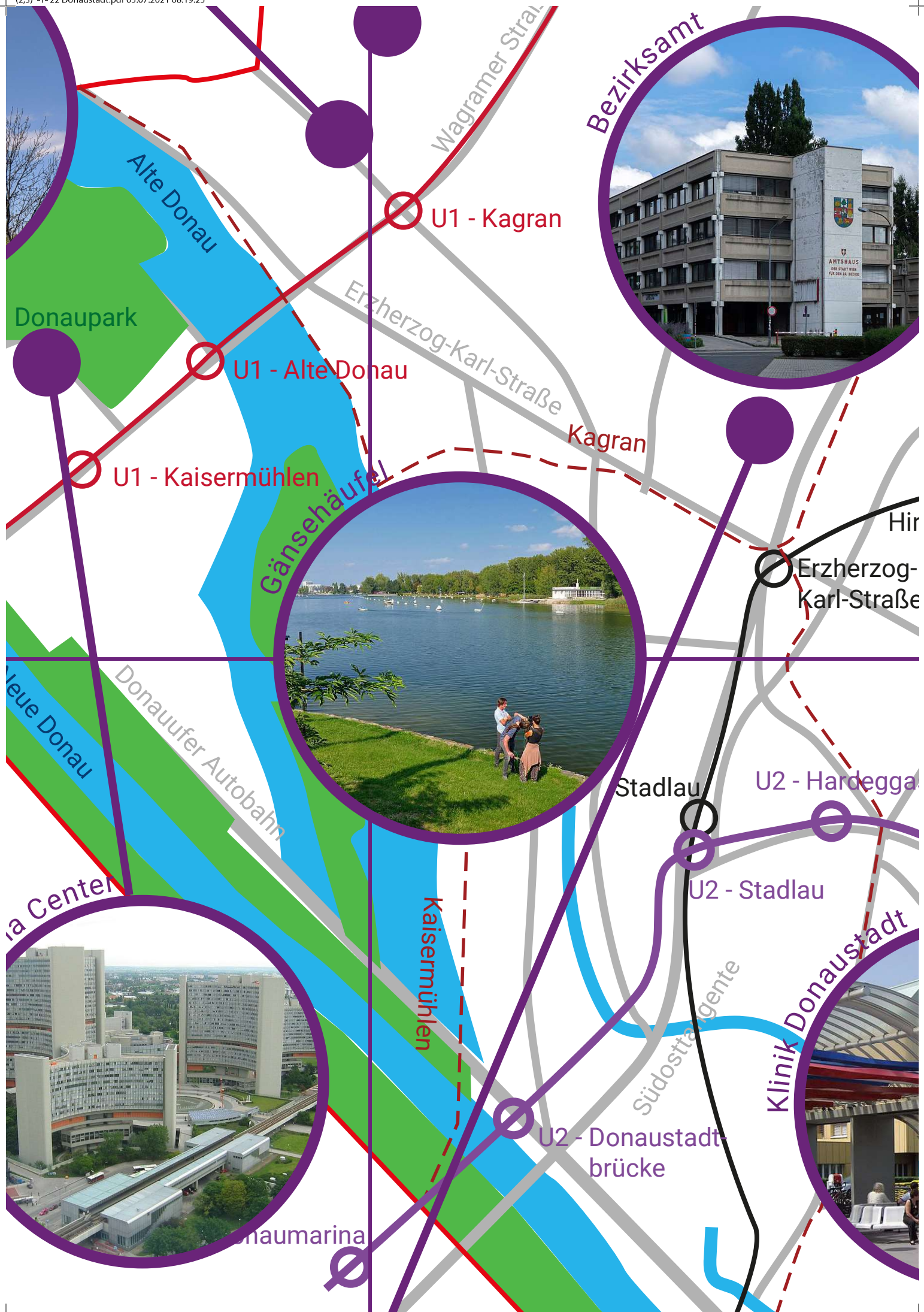
Niederösterreich

Essling

1

2





Bezirksamt



U1 - Kagran

U1 - Alte Donau

U1 - Kaisermühlen



Kagran

Erzherzog-Karl-Straße

Neue Donau

Donauufer Autobahn

Stadlau

U2 - Hardeggau

U2 - Stadlau

Center

Kaisermühlen

U2 - Donaustadtbrücke

Klinik Donaustadt



Donaumarina



Badeteich



Blumengärten Hirschstetten



Breitenlee

Aspern N

U2 - Hausfeldstraße

Hirschstetten

Hirschstetten
Aspern

U2 - Aspernstraße

Löwe von Aspern



Seestadt

U2 - Donauspital



Mühlwasser

ord
U2 - Aspern Nord

U2 - Seestadt Aspern
Aspern



Schüttkasten Essling














7

3

4



Legende

-  Bezirksgrenze 
-  Bezirksteil 
-  große Wasserflä
-  große zusamme
-  große Straßen 
-  U Bahn  
-  Schnellbahn 

Bildquellen

Bezirkswappen | WStLA
Badeteich Hirschstetter
Badeteich Süßenbrunn
Bezirksamt | Thomas L
Bezirksmuseum | Bwag
Blumengärten Hirschst
DC Tower | Pymouss | V
Donauturm | Lisa Pollak
Erste Bank Arena | Ailur
Fernheizwerk Kagran | I
Görschbüchel | Herti Dir



wien.gv.at | CC BY 4.0 | <https://bit.ly/3g01xZ0>
[Invisigoth67](#) | Wikimedia | CC BY SA 3.0 | <https://bit.ly/3g01xZ0>
[Matthias Neumayer](#) | CC BY NC SA
[edl](#) | Wikimedia | CC BY SA 4.0 | <https://bit.ly/3eAtfpn>
 | Wikimedia | CC BY SA 4.0 | <https://bit.ly/2R64kSs>
[etten](#) | Gugerell | Wikimedia | CC0 | <https://bit.ly/3npHW2>
[Wikimedia](#) | CC BY SA 4.0 | <https://bit.ly/3uc1cmE>
[κ](#) | Wiener Bildungsserver | CC BY NC SA
[ra](#) | Wikimedia | CC BY SA 3.0 AT | <https://bit.ly/3xxgd4E>
[_linie29](#) | Wikimedia | CC BY SA 4.0 | <https://bit.ly/3gJznC>
[ki](#) | Wikimedia | CC BY SA 3.0 | <https://bit.ly/2e1-TWI>

Oberes



Josefsteg Lobau

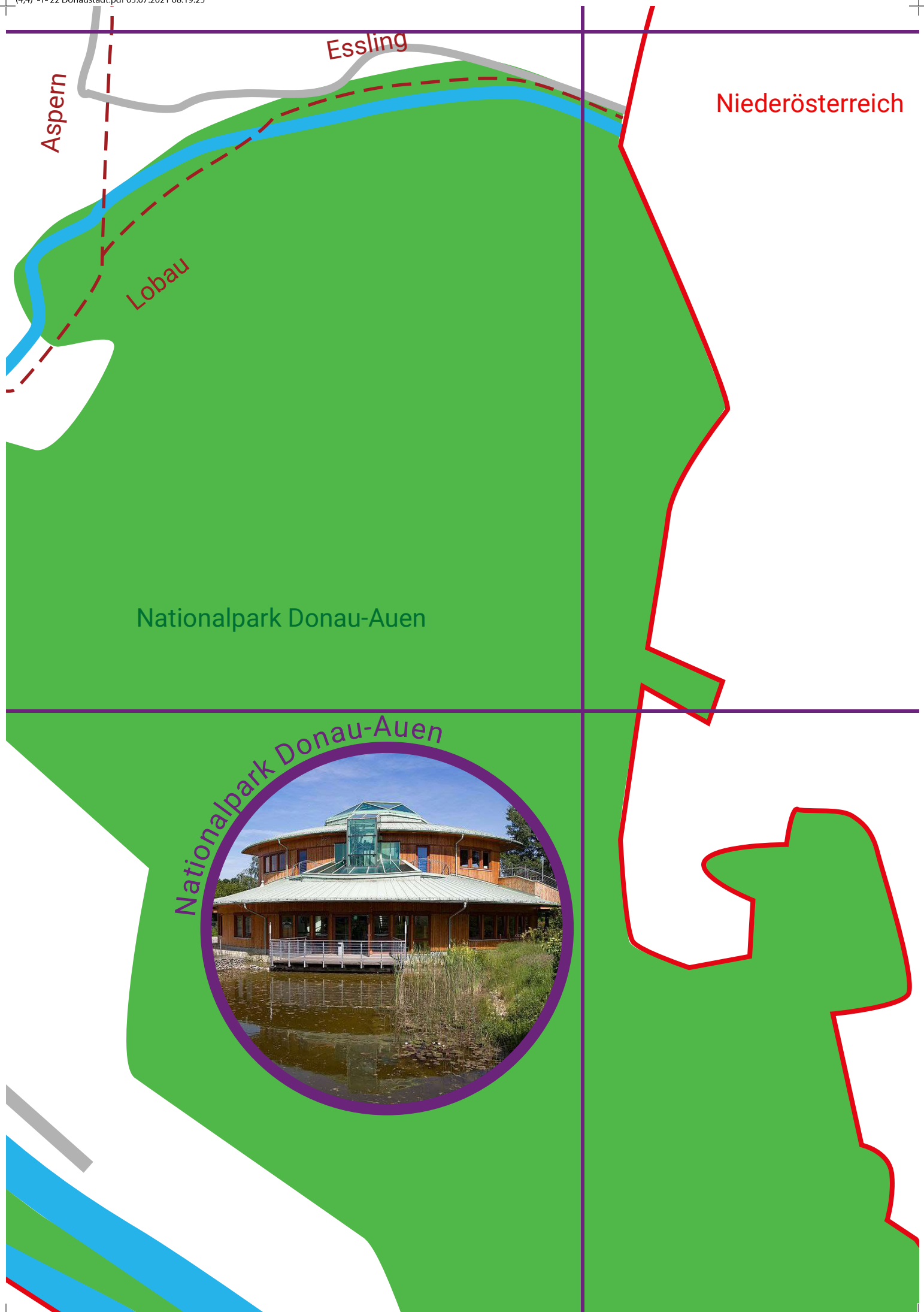


1/3gGQzEI

2I

DN

11. Bezirk



Aspern

Essling

Niederösterreich

Lobau

Nationalpark Donau-Auen

Nationalpark Donau-Auen



5

6



Gaisenaue | Herzl Park
Gartenbaumuseum | Cl
Josefsteg Lobau | Mani
Klinik Donaustadt | Invis
Löwe von Aspern | Invis
Nationalpark Donau-Au
Oberes Mühlwasser | To
Schloss Süßenbrunn | E
Schloss Hirstetten | Lin
Schüttkasten Essling | C
Seestadt Aspern | Clem
VIC / Austria Center | H
Wampertes Kreuz | Lini

Idee & Konzept: Lisa Pc

ki | Wikimedia | CC BY SA 3.0 | <https://bit.ly/3e1z1wi>
emens Mosch | Wikimedia | CC BY SA 4.0 | [https://bit](https://bit.ly/fred Werner -Tsui | Wikimedia | CC BY SA 4.0 | https://bit)
sigoth67 | Wikimedia | CC BY SA 3.0 | <https://bit.ly/3xA9>
sigoth67 | Wikimedia | CC BY SA 3.0 | <https://bit.ly/3vuut>
en | Manfred Werner -Tsui | Wikimedia | CC BY SA 4.0 | h
okfo | Wikimedia | CC BY SA 3.0 AT | <https://bit.ly/2QxSZ>
3wag | Wikimedia | CC BY SA 4.0 | <https://bit.ly/2PwxjOW>
ie29 | Wikimedia | CC BY SA 4.0 | <https://bit.ly/3gOv6cU>
Gugerell | Wikimedia | CC0 | <https://bit.ly/3nEy5pW>
emens Mosch, Maclemo | Wikimedia | CC BY SA 3.0 | <https>
erbert Ortner | Wikimedia | CC BY SA 3.0 | <https://bit.ly/3>
e29 | Wikimedia | CC BY SA 3.0 | <https://bit.ly/3e4F6NE>

ollak & Sabine Neumayer | Illustration: Sabine Neumayer

A

B

3e0oITu

.ly/3u2oZ8Q

xCL

JS

https://bit.ly/3nlalvL

uR

/

://bit.ly/32YD1wd

3vrd2K2

C

29

Niederösterreich

D

