

Flo

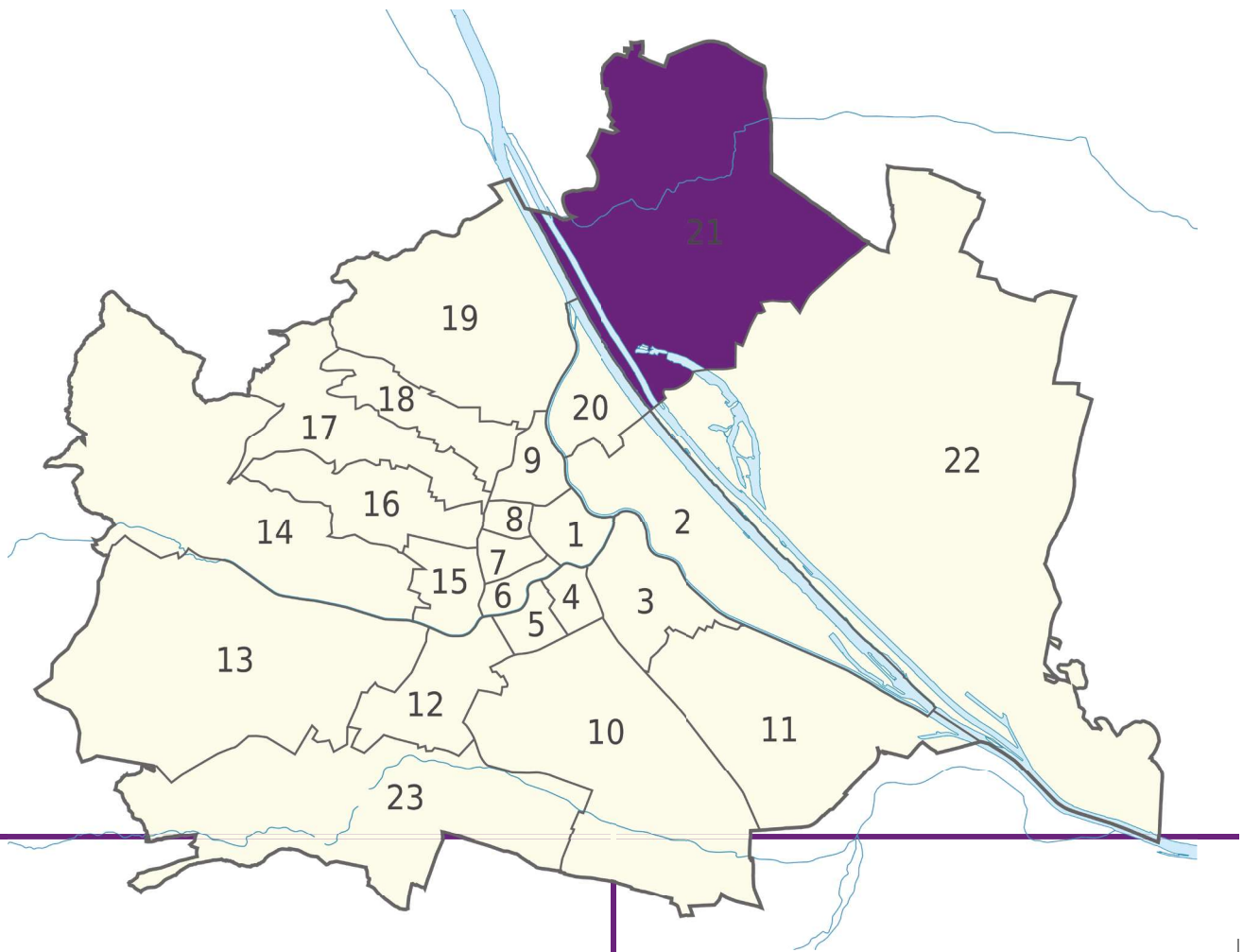
21.

Floridsdorf

Bezirk

rf








WIENER
BILDUNGS
SERVER





Fläche: 44,52 km²

Postleitzahl: 1210

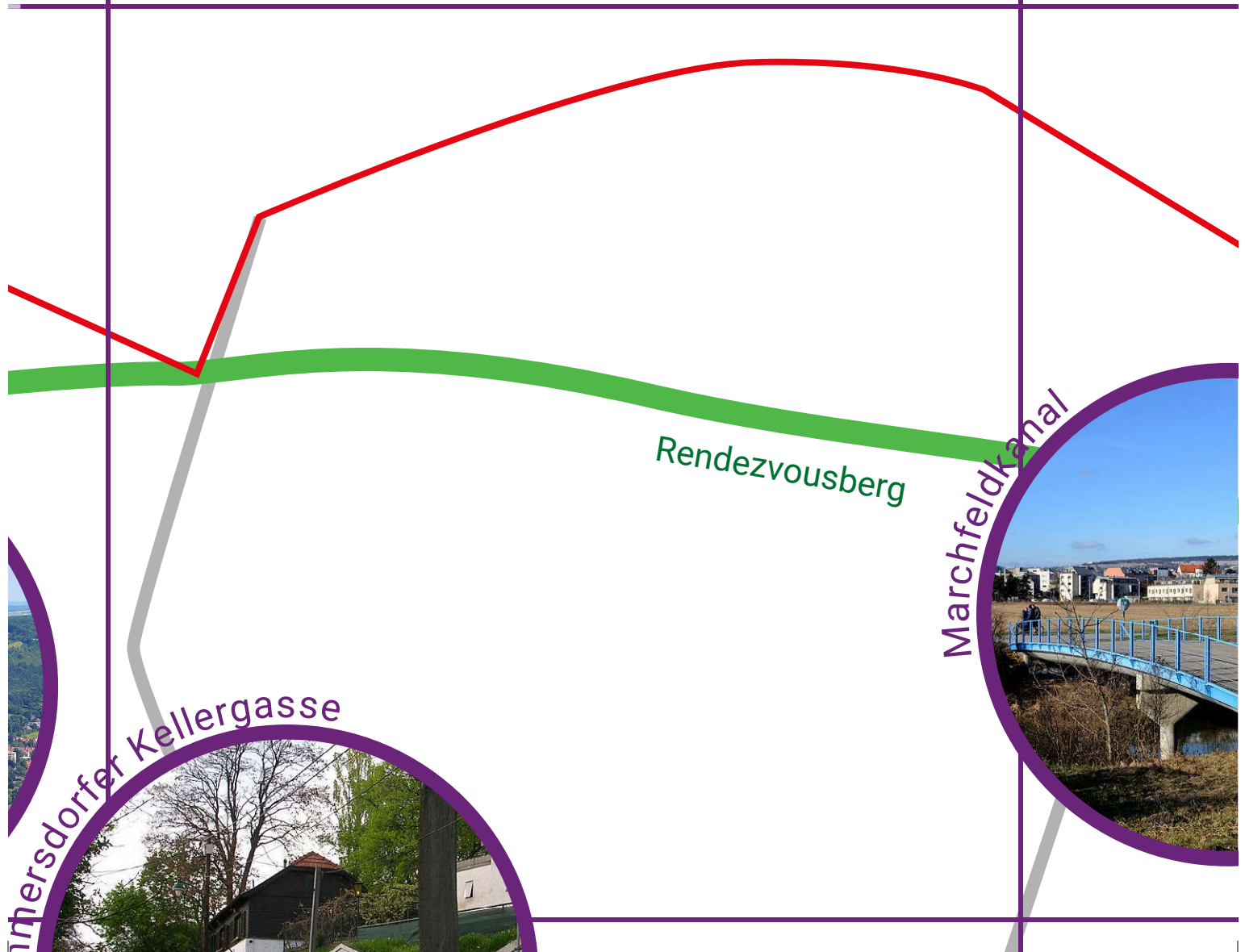
Einwohner: 165.673 (1. Jänner 2020)

Bevölkerungsdichte: 3779 Einw./km²

Geografische Lage: 48° 17' N, 16° 25' O
(Quelle: Wikipedia)

Maßstab Plan: 1:12.000





Flurimmsdorfer Kellergasse

Rendezvousberg

Marchfeldkanal



Legende


-  Bezirksgrenze
-  Bezirksteil
-  große Wasserfläche
-  große zusammenhängende Grünfläche
-  große Straßen
-  U Bahn
-  Schnellbahn





1

2



Niederösterreich

Marienheim / Schloss Strebersdorf



Strebersdorf

Strebersdorf

Strebersdorf

Prager Straße

Strebersdorf

Mathovener-Gedenkstätte



Jedlersdorf

Donauinsel



Stamm

Van-Swieten-Kaserne & Heeresspital



Stammersdorf

ersdorf

ndorfer Straße

Brünner Straße

Gerasdorfer Straße

Gas- & Dampfkraftwerk



Klinik Floridsdorf



Kugelkreuz


Marchfeldkanal

Niederösterreich

roßjedlersdorf
Leopoldau


U1 - Leopoldau

Leopoldau

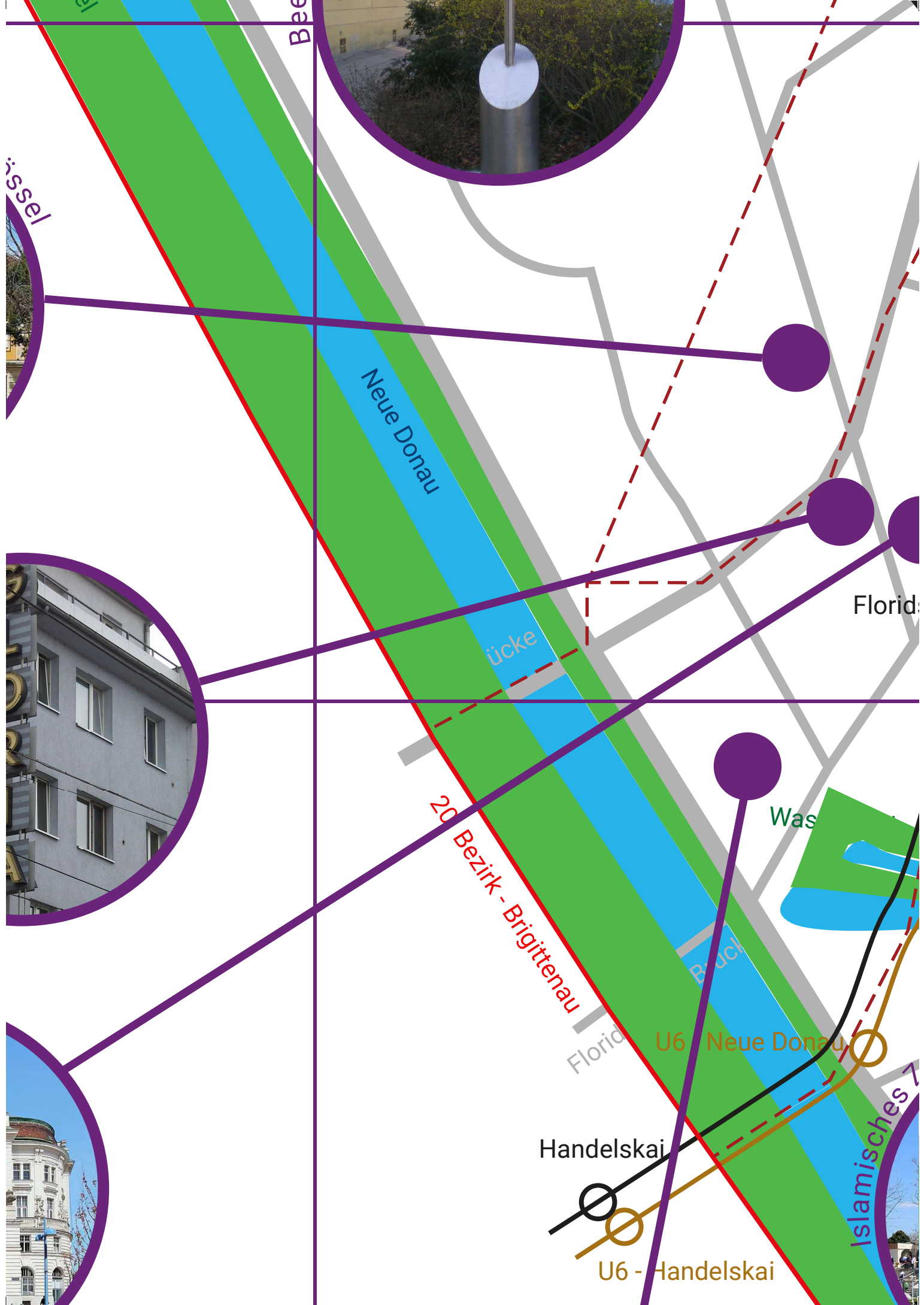


3

4







Bee

essel

Neue Donau

ücke

20. Bezirk - Brigittenau

Was

Florids

U6 Neue Donau

Handelskai

U6 - Handelskai

Islamisches 7

Florids





Siemensstraße

Siemensstraße

Brünner Str.

Großjedlersdorf
Floridsdorf

Schlingermarkt



Veterinärmedizinische



sdorf U6 - Floridsdorf

Donaufeld

Leopoldau

Donaufelder Straße

zentrum

Lagerwiese
Romaplatz
Alte Donau



E
E
E
E
E
C
C
I



Bildquellen

- Beethoven-Gedenkstätte | GuentherZ | Wikimedia | CC BY
- Bezirkswappen | WStLA | wien.gv.at | CC BY 4.0 | <https://wien.gv.at/verwaltung/2PsavzS>
- Bezirksamt | Bwag | Wikimedia | CC BY SA 4.0 | <https://www.bwag.at/>
- Bezirksmuseum / Mautner-Markhof-Schlüssel | Bwag | V
- Bisamberg | Bwag | Wikimedia | CC BY SA 4.0 | <https://www.bwag.at/>
- Gas- & Dampfkraftwerk | GuentherZ | Wikimedia | CC BY
- Gloria Theater | Anton Kurt | Wikimedia | CC0 | <https://www.gloria.at/>
- Islamisches Zentrum | Bwag | Wikimedia | CC BY SA 4.0

5

/ SA 3.0 | <https://bit.ly/3nt9OCT>

bit.ly/2SaVjIw

[it.ly/3nqT6Ee](https://bit.ly/3nqT6Ee)

6


Vikimedia | CC BY SA 4.0 | <https://bit.ly/3vqDfZb>

[t.ly/3vqDfZb](https://bit.ly/3vqDfZb)

SA 3.0 | <https://bit.ly/2PsaETW>

[.ly/2S4NLa1](https://bit.ly/2S4NLa1)

| <https://bit.ly/2R0b5W2>



A

Wasserpark & Florido Tower



B



FLORIDS
DORF
S
P
R
I
T
L
I
C
H

C

Klinik Floridsdorf | Bwag | Wikimedia | CC BY SA 4.0 | <https://www.flickr.com/photos/19petra/3119111111/>
Kugelkreuz | Gugerell | Wikimedia | CC0 | <https://bit.ly/3s3marchfeldkanal>
Marchfeldkanal | Linie29 | Wikimedia | CC BY SA 4.0 | <https://www.flickr.com/photos/19petra/3119111111/>
Marienheim / Schloss Strebersdorf | Bwag | Wikimedia | <https://www.flickr.com/photos/19petra/3119111111/>
Schlingermarkt | Floridsdorfer Markt | Gugerell | Wikimec
Stammersdorfer Kellergasse | Geiserich77 | Wikimedia | <https://www.flickr.com/photos/19petra/3119111111/>
Van-Swieten-Kaserne & Heeresspital | 19petra | Wikimed
31J

Veterinärmedizinische Universität | WDWD | Wikimedia | <https://www.flickr.com/photos/19petra/3119111111/>
Wasserpark & Florido Tower | Gugerell | Wikimedia | CC0

dee & Konzept: Lisa Pollak & Sabine Neumayer
Illustration: Sabine Neumayer

D

E

[:ps://bit.ly/3dWsmIx](https://bit.ly/3dWsmIx)

[TMAa9](https://bit.ly/3dWsmIx)

[ps://bit.ly/3tXUErO](https://bit.ly/3tXUErO)

[CC BY SA 4.0 | https://bit.ly/32S4uQf](https://bit.ly/32S4uQf)

[lia | CC0 | https://bit.ly/3nqnY83](https://bit.ly/3nqnY83)

[CC BY SA 3.0 | https://bit.ly/3aINTT8](https://bit.ly/3aINTT8)

[lia | CC BY SA 4.0 | https://bit.ly/3nu-](https://bit.ly/3nu-)

[CC BY SA 3.0 | https://bit.ly/3xwAs2j](https://bit.ly/3xwAs2j)

[| https://bit.ly/3aLHV42](https://bit.ly/3aLHV42)