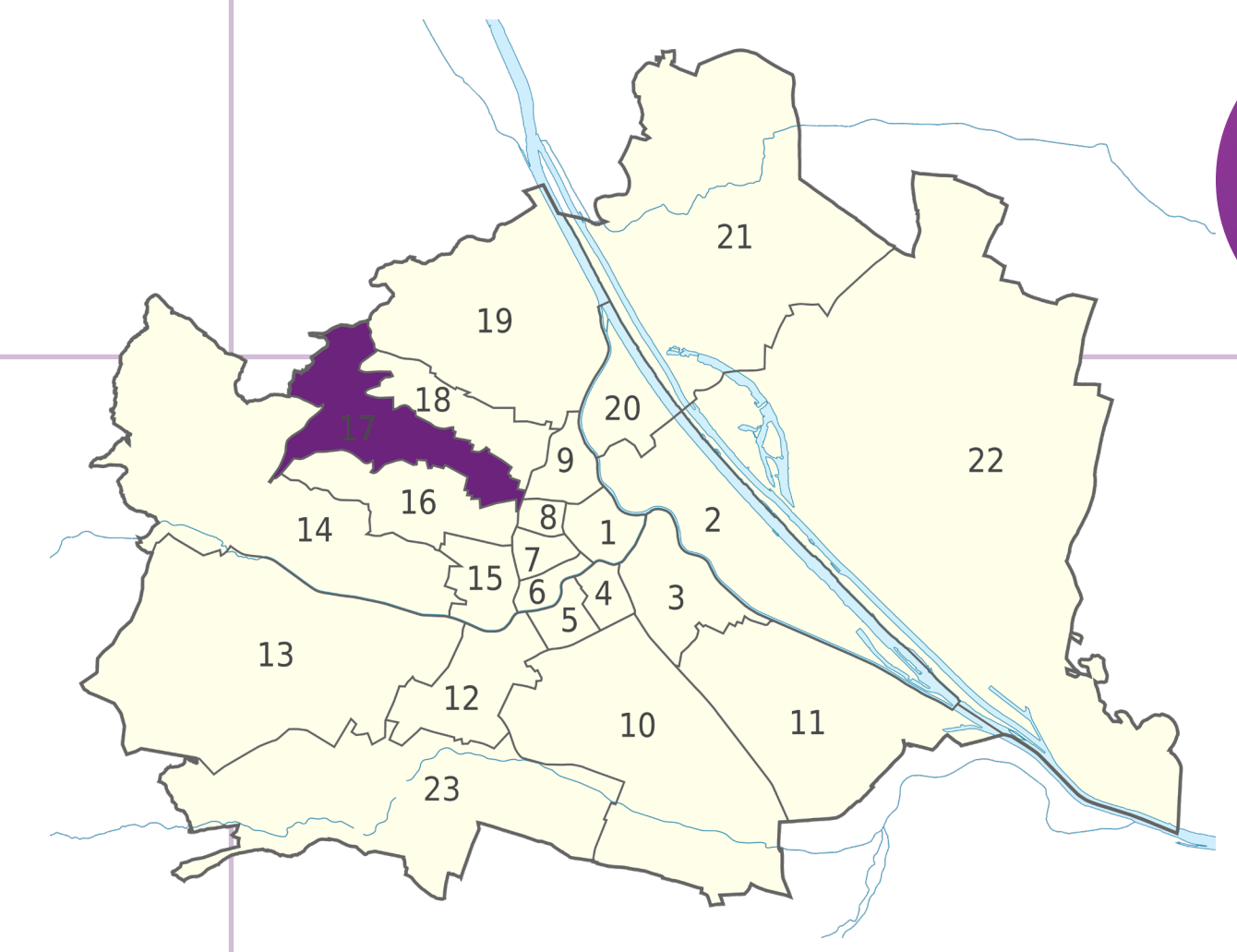


Hernals 17. Bezirk

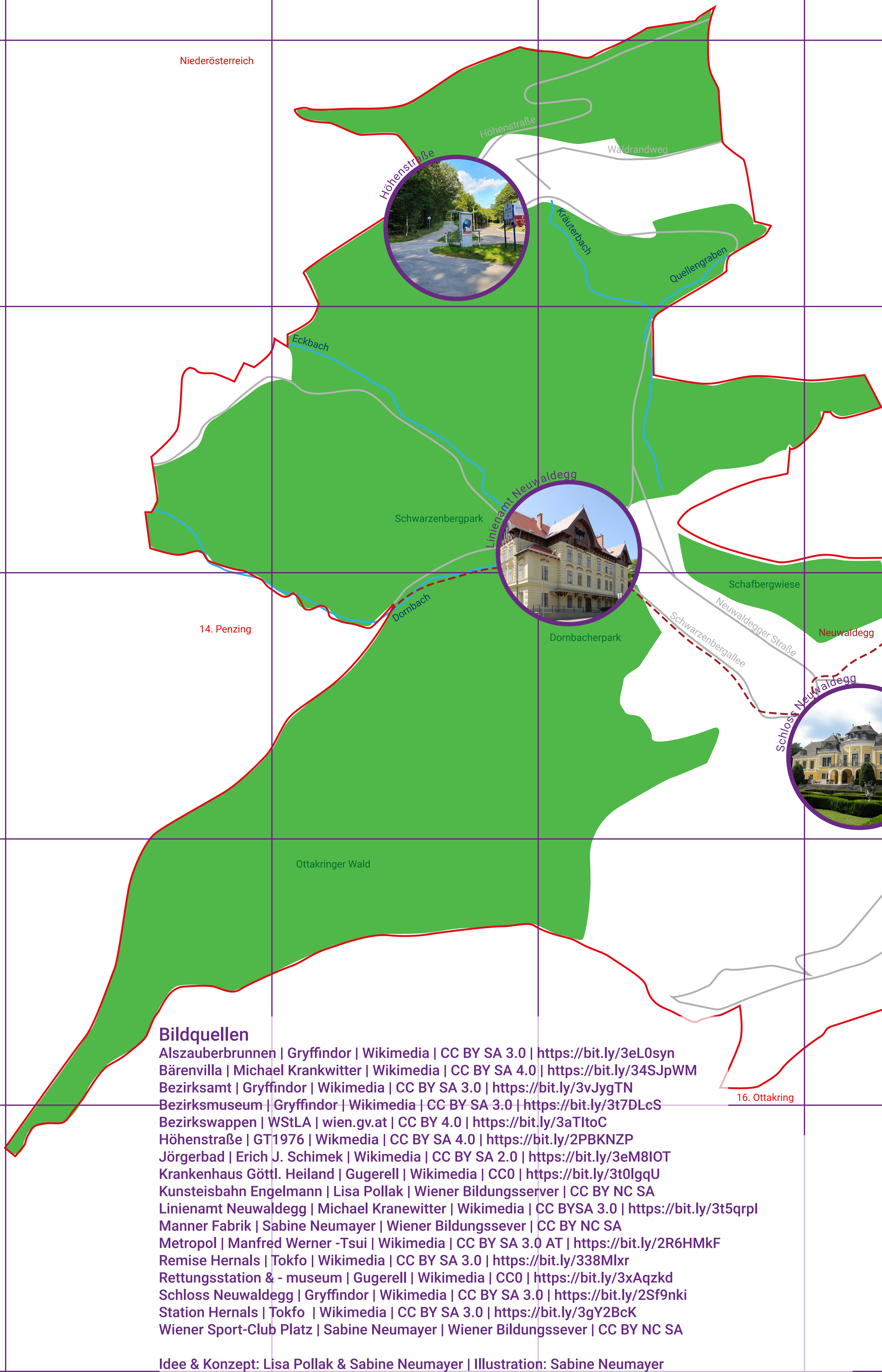



Legende

- Bezirksgrenze
- - - Bezirksteil
- große Wasserfläche
- große zusammenhängende Grünfläche
- große Straßen
- U Bahn
- Schnellbahn

Daten zu Einwohner: (Quelle Wikipedia)
 Fläche: 11,35 km²
 Postleitzahl: 1170
 Einwohner: 57.027 (1. Jänner 2020)
 Bevölkerungsdichte: 5006 Einw./km²
 Geografische Lage: 48° 14' N, 16° 17' O
 (Quelle Wikipedia)

Maßstab Plan: 1: 6.000



Bildquellen

- Alszauberbrunnen | Gryffindor | Wikimedia | CC BY SA 3.0 | <https://bit.ly/3eL0syn>
- Bärenvilla | Michael Krankwitter | Wikimedia | CC BY SA 4.0 | <https://bit.ly/34SjpWM>
- Bezirksamt | Gryffindor | Wikimedia | CC BY SA 3.0 | <https://bit.ly/3vJygTN>
- Bezirksmuseum | Gryffindor | Wikimedia | CC BY SA 3.0 | <https://bit.ly/3t7DLcS>
- Bezirkswappen | WStLA | wien.gv.at | CC BY 4.0 | <https://bit.ly/3aTltoC>
- Höhenstraße | GT1976 | Wikimedia | CC BY SA 4.0 | <https://bit.ly/2PBKNZP>
- Jörgerbad | Erich J. Schimek | Wikimedia | CC BY SA 2.0 | <https://bit.ly/3eM8IOT>
- Krankenhaus Göttl. Heiland | Gugerell | Wikimedia | CC0 | <https://bit.ly/3t0lqqU>
- Kunsteisbahn Engelmann | Lisa Pollak | Wiener Bildungsserver | CC BY NC SA
- Linienamt Neuwaldegg | Michael Kranewitter | Wikimedia | CC BY SA 3.0 | <https://bit.ly/3t5qrpl>
- Manner Fabrik | Sabine Neumayer | Wiener Bildungsserver | CC BY NC SA
- Metropol | Manfred Werner -Tsui | Wikimedia | CC BY SA 3.0 AT | <https://bit.ly/2R6HMkF>
- Remise Hernals | Tokfo | Wikimedia | CC BY SA 3.0 | <https://bit.ly/338MlXr>
- Retlungsstation & - museum | Gugerell | Wikimedia | CC0 | <https://bit.ly/3xAqzkd>
- Schloss Neuwaldegg | Gryffindor | Wikimedia | CC BY SA 3.0 | <https://bit.ly/2Sf9nki>
- Station Hernals | Tokfo | Wikimedia | CC BY SA 3.0 | <https://bit.ly/3gY2BcK>
- Wiener Sport-Club Platz | Sabine Neumayer | Wiener Bildungsserver | CC BY NC SA

Idee & Konzept: Lisa Pollak & Sabine Neumayer | Illustration: Sabine Neumayer



1 2 3 4 5 6 7

E

D

C

B

A

Niederösterreich

14. Penzing

16. Ottakring

18. Währing

9. Alsergrund

8. Josefstadt