

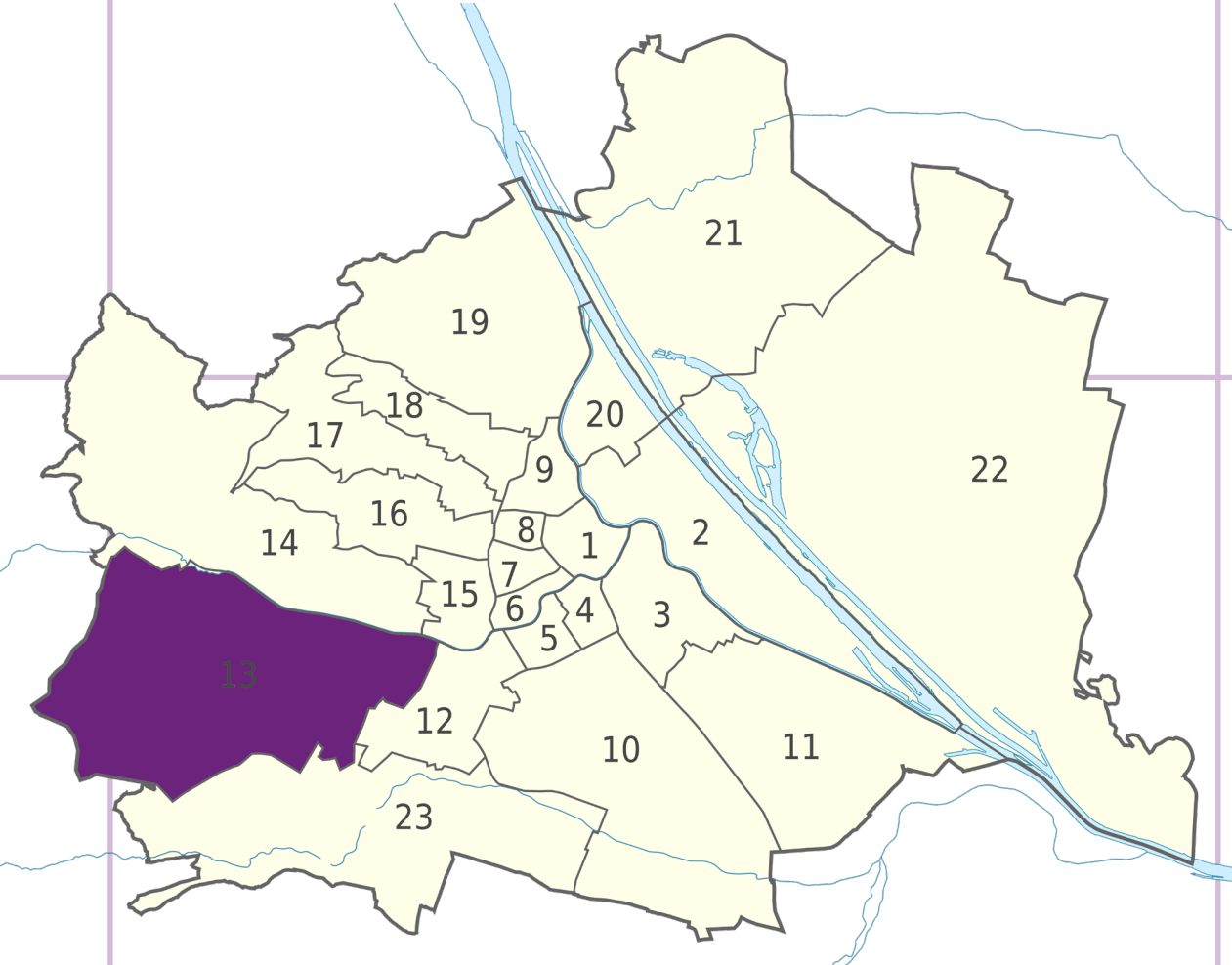
Hietzing

13. Bezirk





Fläche: 37,7 km²
 Postleitzahl: 1130
 Einwohner: 54.040 (1. Jänner 2020)
 Bevölkerungsdichte: 1433 Einw./km²
 Geografische Lage: 48° 11' N, 16° 15' O
 (Quelle Wikipedia)

Maßstab Plan: 1:10.000



Legende

- Bezirksgrenze
- - - Bezirksteil
- große Wasserfläche
- große zusammenhängende Grünfläche
- große Straßen
- U Bahn
- Schnellbahn



- Bildquellen**
- Bezirksamt Hietzing & Penzing | Bwag | Wikimedia | CC BY SA 4.0 | <https://bit.ly/33brCJo>
 - Bezirksmuseum | Thomas Ledl | Wikimedia | CC BY SA 3.0 AT | <https://bit.ly/2QTfKJx>
 - Bezirkswappen | WStLA | wien.gv.at | CC BY 4.0 | <https://bit.ly/3vJRYib>
 - Gloriette & Schlosspark Schönbrunn | Lisa Pollak | Wiener Bildungs-Server | CC BY NC SA
 - Hermesvilla | Bwag | Wikimedia | CC BY SA 4.0 | <https://bit.ly/3b14MJ0>
 - Hubertuswarte | Bwag | Wikimedia | CC BY SA 4.0 | <https://bit.ly/3tkaiN0>
 - Klinik Hietzing | Ricardalovesmonuments | Wikimedia | CC BY SA 3.0 | <https://bit.ly/3ugsp7S>
 - Maria-Theresien-Kaserne | Bwag | Wikimedia | CC BY SA 4.0 | <https://bit.ly/339YpyC>
 - ORF Zentrum Königberg | Thomas Ledl | Wikimedia | CC BY SA 3.0 AT | <https://bit.ly/3tfVGyl>
 - Remise Speising | Gugerell | Wikimedia | CC0 | <https://bit.ly/33cpmBJ>
 - Schloss Schönbrunn | Thomas Wolf | Wikimedia | CC BY SA 3.0 | <https://bit.ly/2SkYNYV>
 - St. Josef Krankenhaus | Gugerell | Wikimedia | CC0 | <https://bit.ly/3b30I0m>
 - Tiergarten Schönbrunn | Gryffindor | Wikimedia | CC BY SA 3.0 | <https://bit.ly/3vCvZJS>

Idee & Konzept: Lisa Pollak & Sabine Neumayer
 Illustration: Sabine Neumayer