

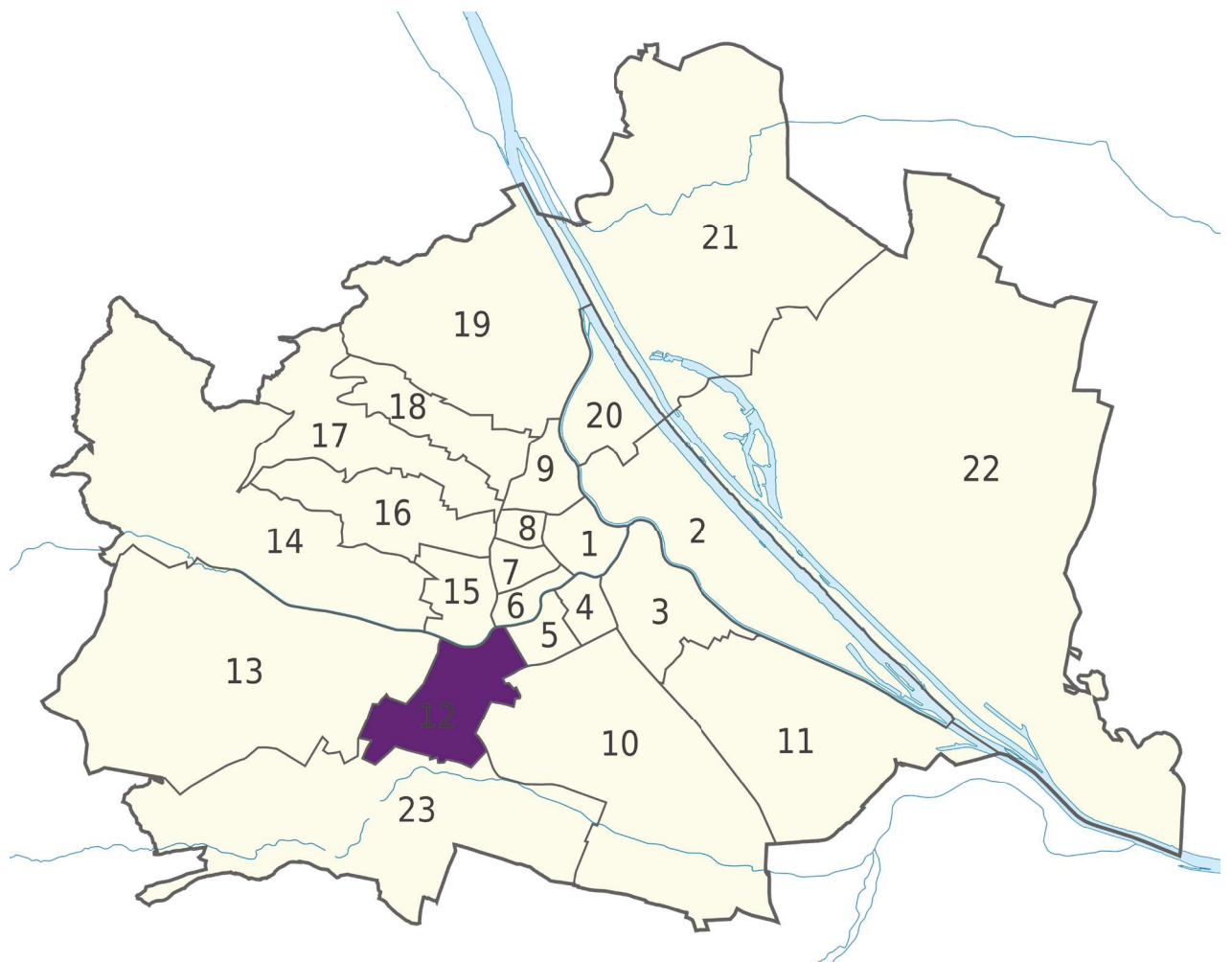
Me

12.

Meidling


Bezirk







WIENER
BILDUNGS
SERVER





Fläche: 8,16 km²

Postleitzahl: 1120

Einwohner: 97.078 (1. Jänner 2020)

Bevölkerungsdichte: 11.891 Einw./km²

Geografische Lage: 48° 10' N, 16° 19' O

(Quelle: Wikipedia)

Maßstab Plan: 1:5.000

Bezirksamt



U4 - Schönbrunn



Zauberkasten Museum



Die größte
Zauberkastensammlung

U4 - Meidling H



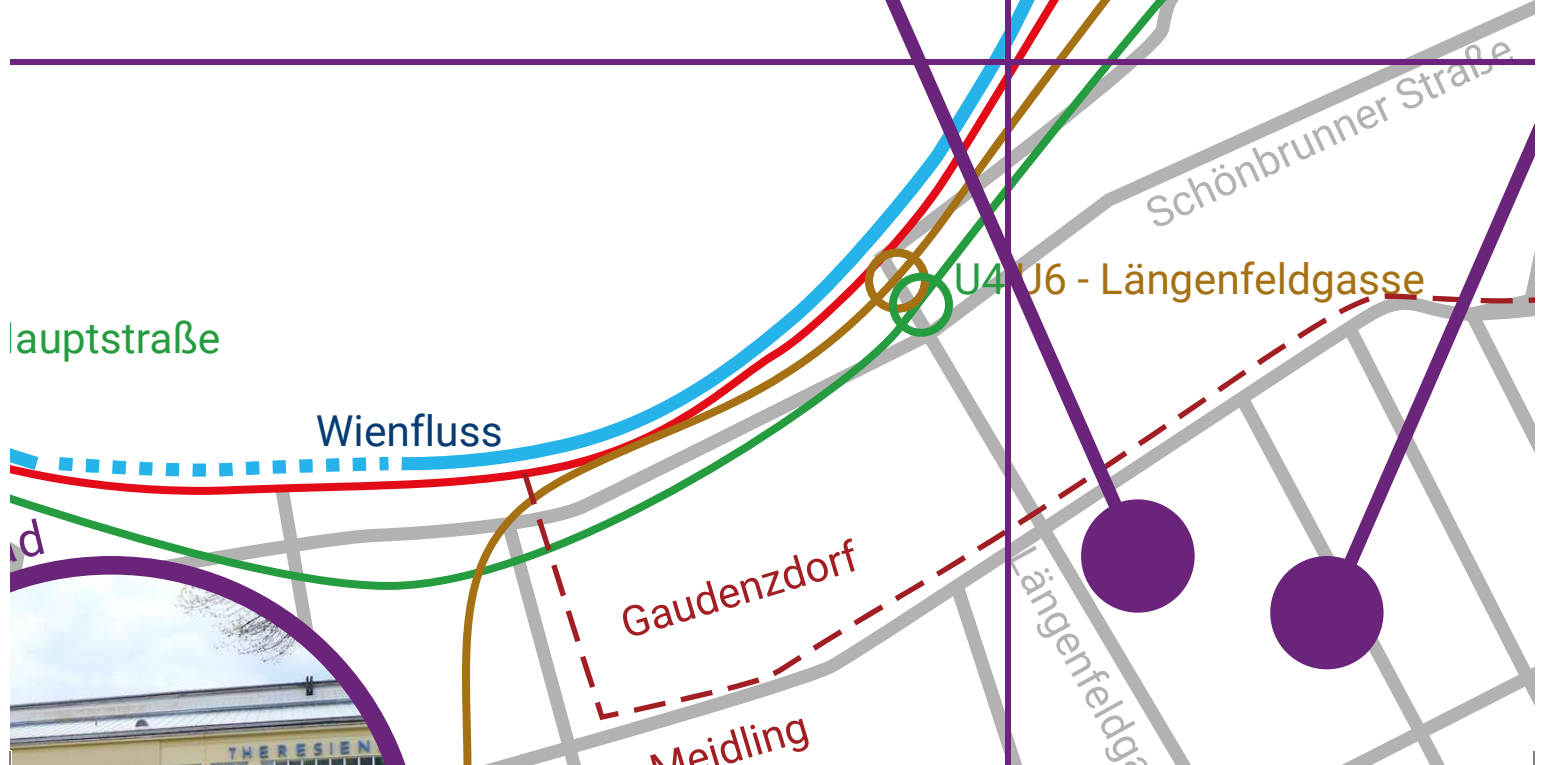
Theresienba

Hö:

Bezirksmuseum & VHS



15. Rudolfsheim-Fünfhaus



Hauptstraße

Wienfluss

Schönbrunner Straße

U4 U6 - Längenfeldgasse

Gaudenzdorf

Meidling

Längenfeldgasse

d





6. Mariahilf

1


Haydnpark



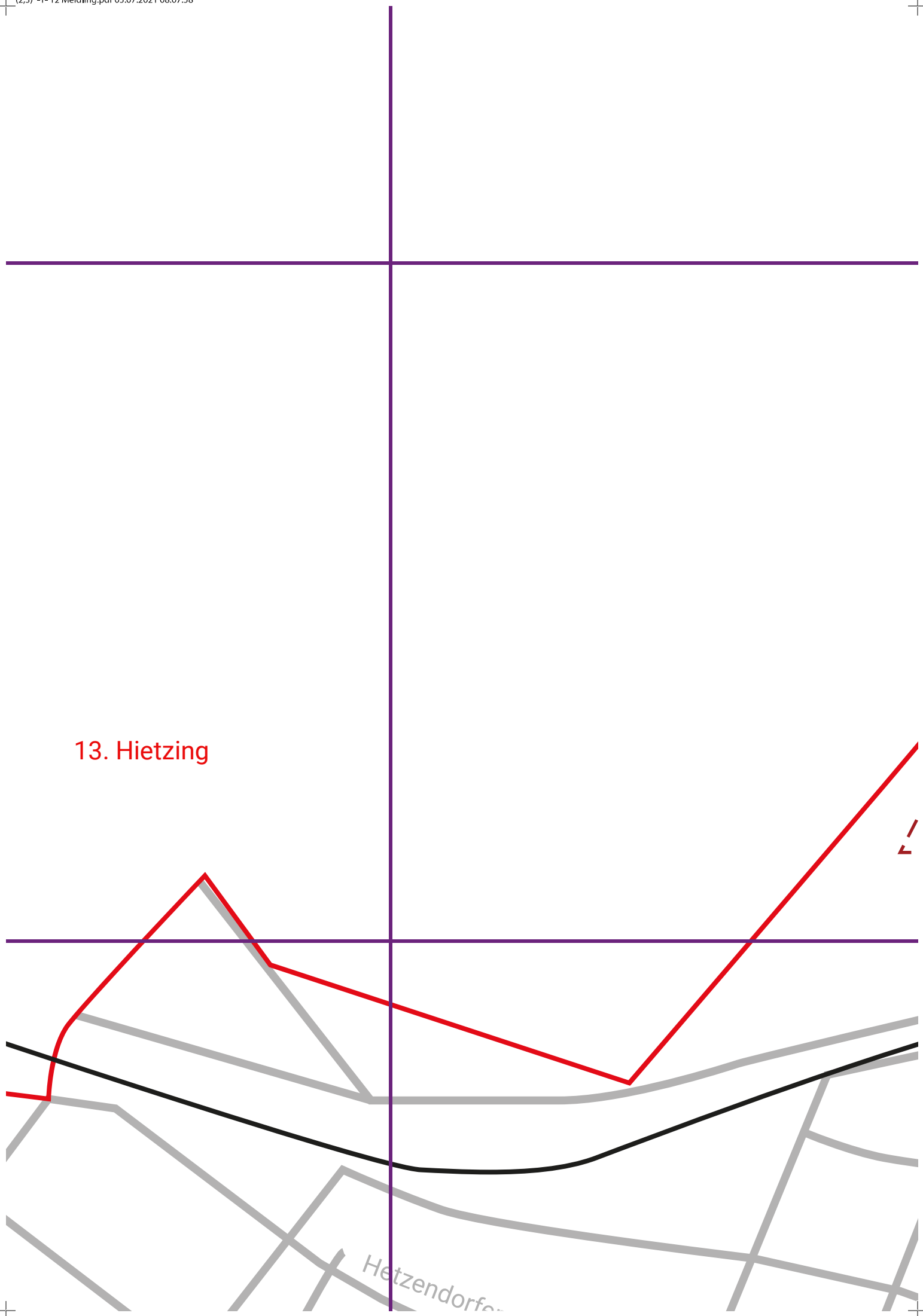
2

Haydnpark

5. Margareten



13. Hietzing



Hetzendorfer

U6 - Niederhofstraße

Meidlinger Markt

Meidlinger Hauptstraße

Wilhelmsdorfer Park

Eichenstraße

Meidling

U6 - Bahnhof Meidling

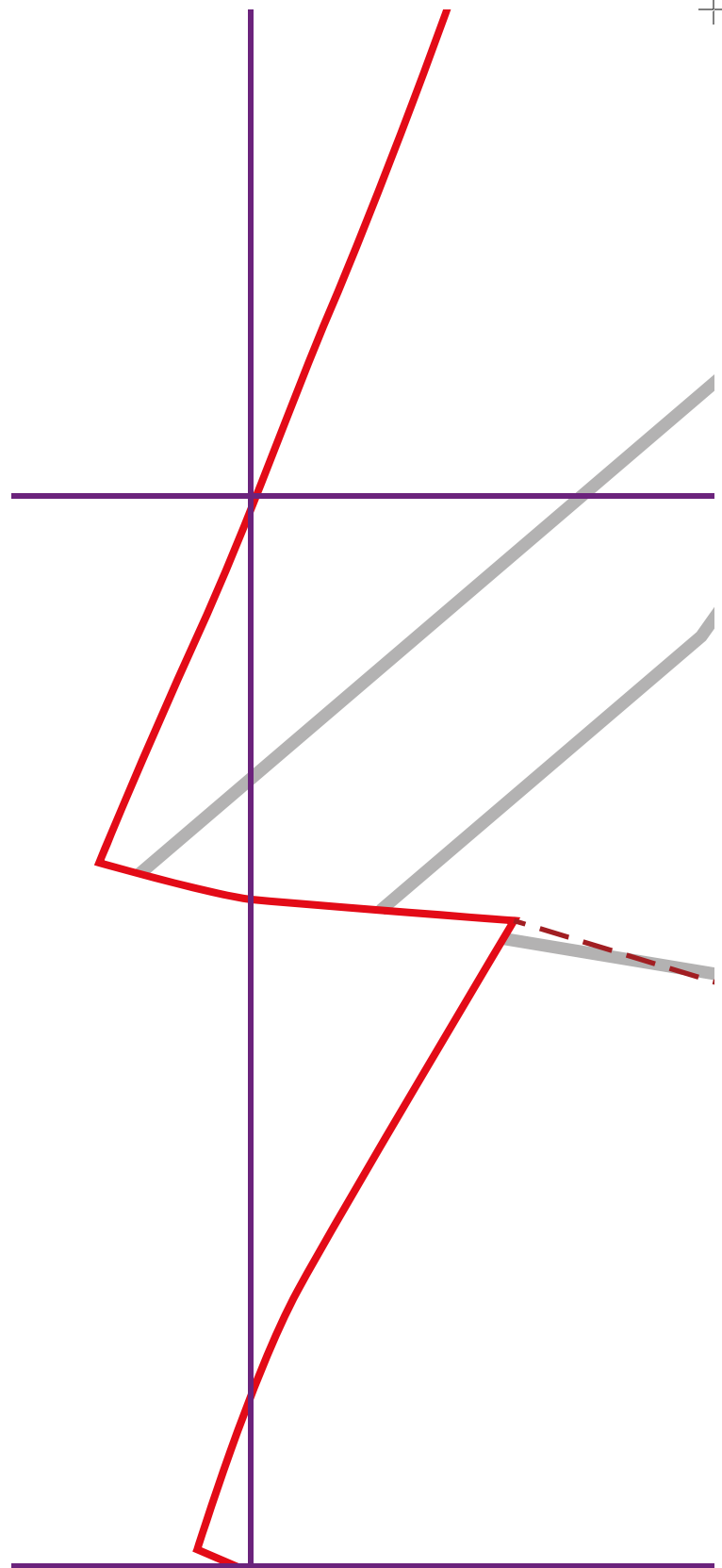
Unfallkrankenhaus Meidling

Altmannsdorf

Wienerbergstraße

Umspannwerk Süd





Bildquellen

Bezirksamt | Guenther

Bezirksmuseum | Yuki

Bezirkswappen | WStL

Haydnpark | Invisigoth

Leitungsmuseum Dre



© Z | Wikimedia | CC BY 3.0 | <https://bit.ly/33bbSpW>
© Sakurai | Wiener Bildungsserver | CC BY NC SA
© .A | wien.gv.at | CC BY 4.0 | <https://bit.ly/3tigvt5>
© 167 | Wikimedia | CC0 BY SA 3.0 | <https://bit.ly/2PM5Bhh>
© annunkt | Guenther7 | Wikimedia | CC BY 3.0 | <https://bit.ly/33bbSpW>

rf

Schloss Altmannsdorf



Oswaldgasse

U6 - Am Schöpfwe

Südosttargente



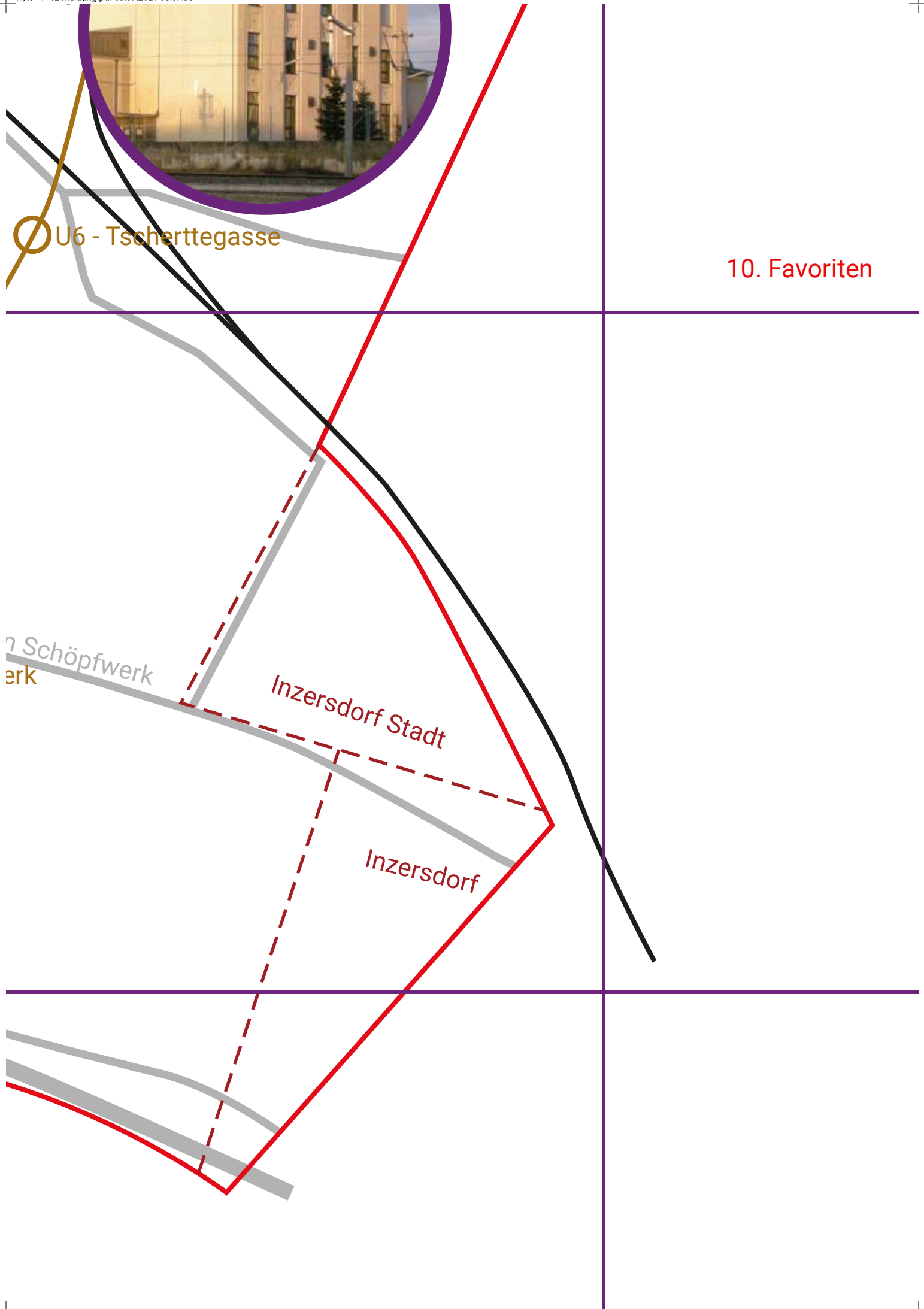
U6 - Tscherttegasse

10. Favoriten

7 Schöpfwerk
erk

Inzersdorf Stadt

Inzersdorf





5

6

Heizungsmuseum Bre
Meidlinger Markt | Hei
Meidlinger Kaserne | G
Schloss Hetzendorf | T
Schloss Altmannsdorf
Springer-Schlössl | Th
Theresienbad | Thoma
Umspannwerk Süd | G
Unfallkrankenhaus Me
Werk X im Kabelwerk
Zauberkasten Museur

Idee & Konzept: Lisa F

Impunkt | GuentherZ | wikimedia | CC BY 3.0 | <https://bit.ly/3vDC>
Herzi Pinki | Wikimedia | CC BY SA 3.0 | <https://bit.ly/3eMly>
Gugerell | Wikimedia | CC0 | <https://bit.ly/2Ssbp0v>
Thomas Ledl | Wikimedia | CC BY SA 3.0 AT | <https://bit.ly/3vDC>
f | Thomas Ledl | Wikimedia | CC BY SA 3.0 | <https://bit.ly/3vDC>
omas Ledl | Wikimedia | CC BY SA 3.0 AT | <https://bit.ly/3vDC>
as Ledl | Wikimedia | CC BY SA 3.0 | <https://bit.ly/2SoTKf>
uentherZ | Wikimedia | CC BY SA 3.0 | <https://bit.ly/3vDC>
aidling | Thomas Ledl | Wikimedia | CC BY SA 3.0 | <https://bit.ly/3vDC>
 | Thomas Ledl | Wikimedia | CC BY SA 3.0 | <https://bit.ly/3vDC>
n | Herzi Pinki | Wikimedia | CC BY SA 3.0 | <https://bit.ly/3vDC>

Pollak & Sabine Neumayer | Illustration: Sabine Neumayer

A

B

..ly/3eh/Aniv

g0

y/3eh4KhY

/3b10ocQ

3thcdSw

4

JobQ








/bit.ly/3vTi7LB

/2RIYUmz

2QKdAw3

r

Legende

-  Bezirk
-  Bezirk
-  groß
-  groß
-  groß
-  U Ba
-  Schn

C

•ksgrenze 

•ksteil 

e Wasserfläche 

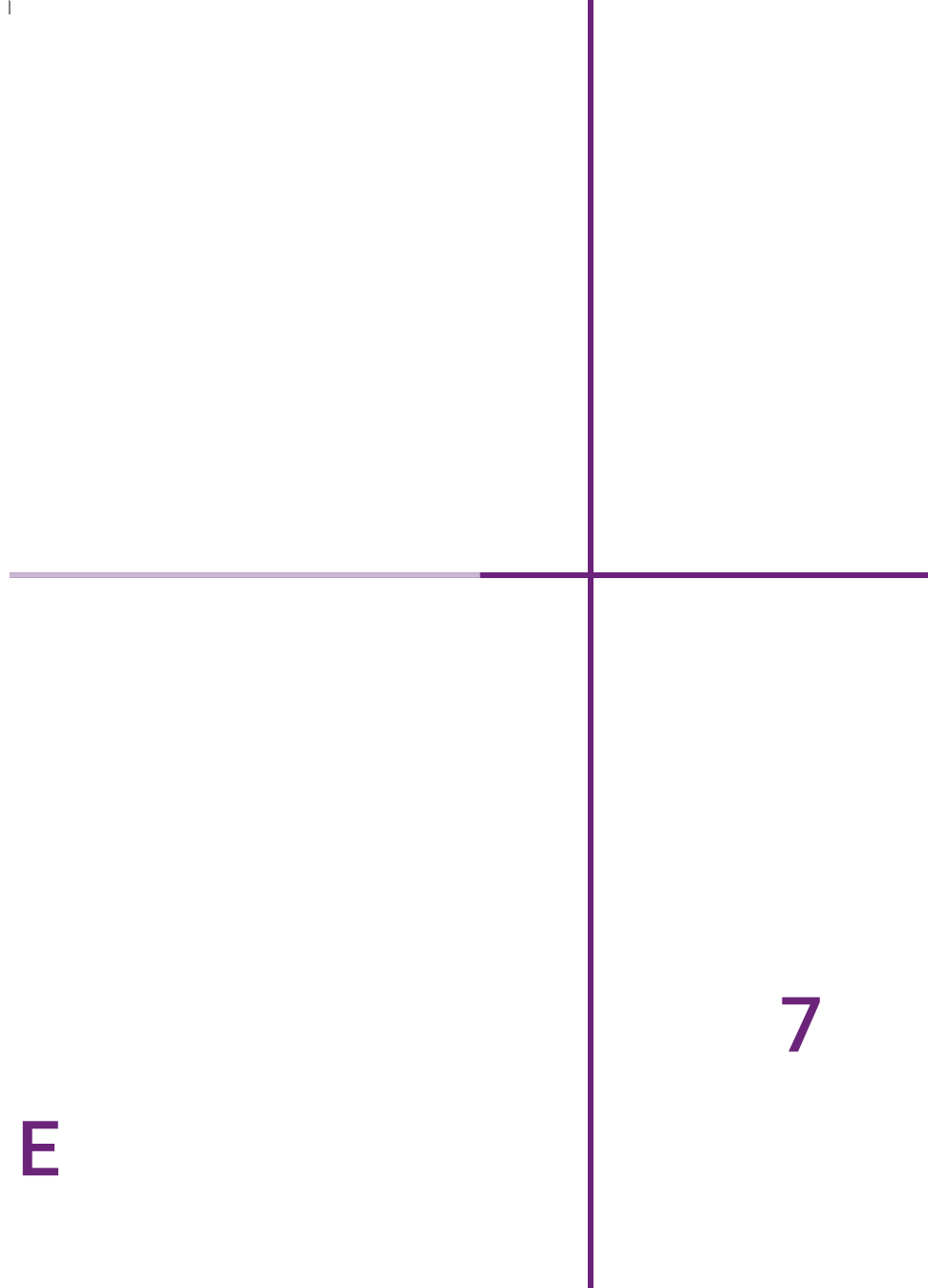
e zusammenhängende Grünfläche 

e Straßen 

hn 

ellbahn 

D



E

7