
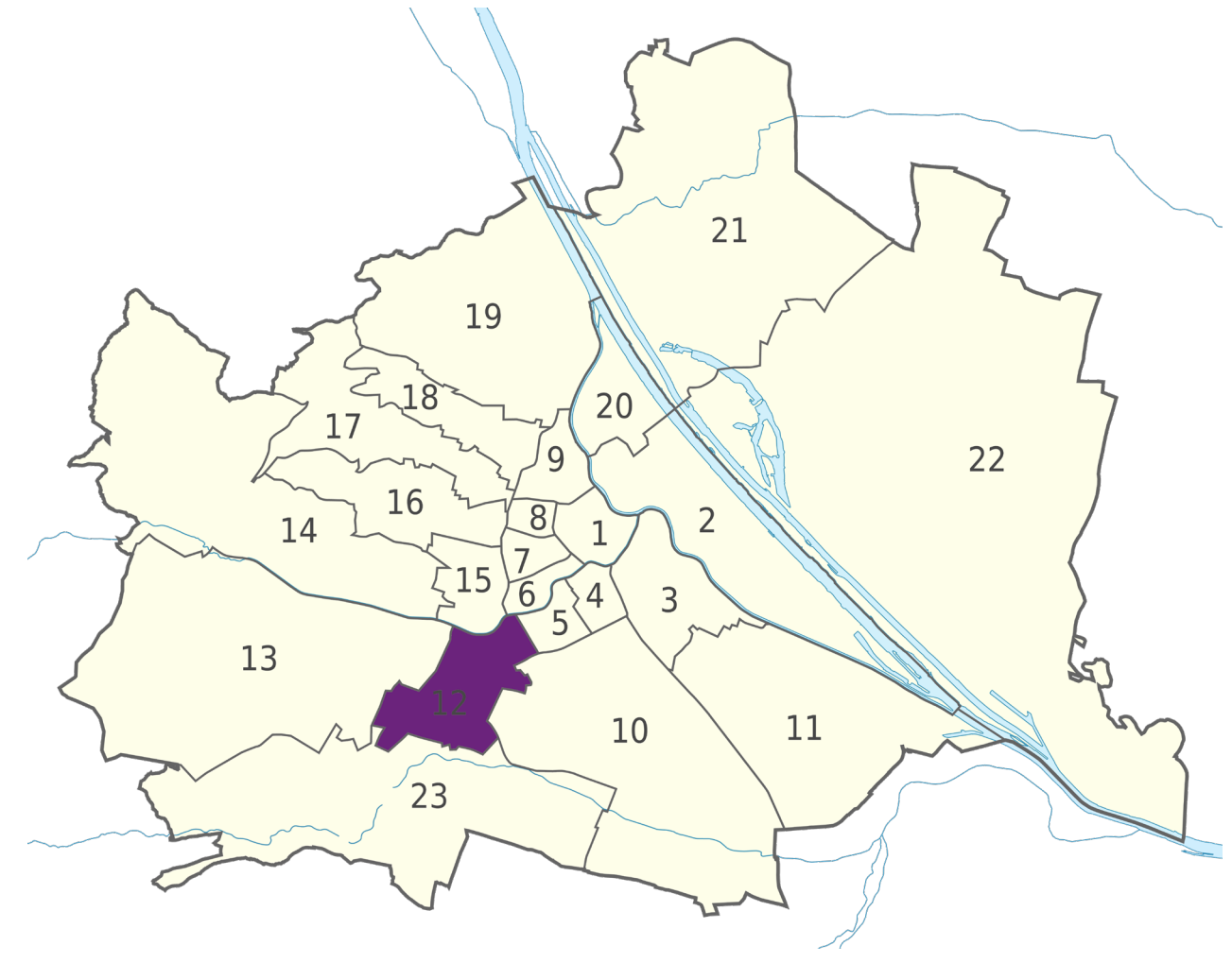


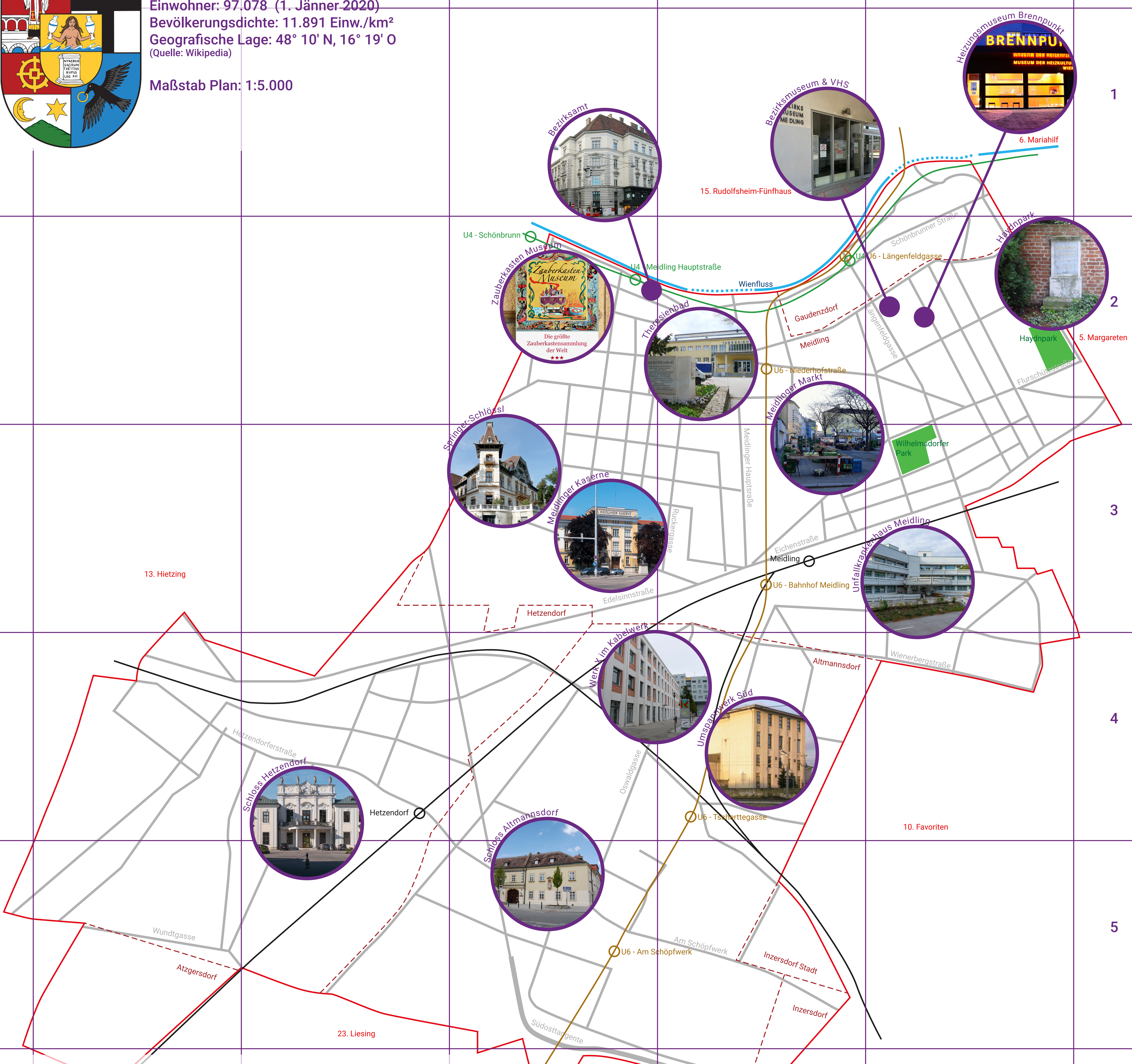
Meidling

12. Bezirk



Fläche: 8,16 km²
 Postleitzahl: 1120
 Einwohner: 97.078 (1. Jänner 2020)
 Bevölkerungsdichte: 11.891 Einw./km²
 Geografische Lage: 48° 10' N, 16° 19' O
 (Quelle: Wikipedia)

Maßstab Plan: 1:5.000



- Bildquellen**
- Bezirksamt | GuentherZ | Wikimedia | CC BY 3.0 | <https://bit.ly/33bbSpW>
 - Bezirksmuseum | Yuki Sakurai | Wiener Bildungs-Server | CC BY NC SA
 - Bezirkswappen | WStLA | wien.gv.at | CC BY 4.0 | <https://bit.ly/3tigvt5>
 - Haydnpark | Invisigoth67 | Wikimedia | CC0 BY SA 3.0 | <https://bit.ly/2PM5Bhh>
 - Heizungsmuseum Brennpunkt | GuentherZ | Wikimedia | CC BY 3.0 | <https://bit.ly/3eh7XhN>
 - Meidlinger Markt | Herzi Pinki | Wikimedia | CC BY SA 3.0 | <https://bit.ly/3eMlyg0>
 - Meidlinger Kaserne | Gugerell | Wikimedia | CC0 | <https://bit.ly/2Ssbp0v>
 - Schloss Hetzendorf | Thomas Ledl | Wikimedia | CC BY SA 3.0 AT | <https://bit.ly/3eh4KhY>
 - Schloss Altmannsdorf | Thomas Ledl | Wikimedia | CC BY SA 3.0 | <https://bit.ly/3b10ocQ>
 - Springer-Schlössl | Thomas Ledl | Wikimedia | CC BY SA 3.0 AT | <https://bit.ly/3thcdSw>
 - Theresienbad | Thomas Ledl | Wikimedia | CC BY SA 3.0 | <https://bit.ly/2SoTKH4>
 - Umspannwerk Süd | GuentherZ | Wikimedia | CC BY SA 3.0 | <https://bit.ly/3vDDobQ>
 - Unfallkrankenhaus Meidling | Thomas Ledl | Wikimedia | CC BY SA 3.0 | <https://bit.ly/3vTi7LB>
 - Werk X im Kabelwerk | Thomas Ledl | Wikimedia | CC BY SA 3.0 | <https://bit.ly/2RIYUmz>
 - Zauberkasten Museum | Herzi Pinki | Wikimedia | CC BY SA 3.0 | <https://bit.ly/2QKdAw3>

Idee & Konzept: Lisa Pollak & Sabine Neumayer | Illustration: Sabine Neumayer

- Legende**
- Bezirksgrenze
 - Bezirksteil
 - große Wasserfläche
 - große zusammenhängende Grünfläche
 - große Straßen
 - U Bahn
 - Schnellbahn