

simi



mering





Fläche: 23,27 km²

Postleitzahl: 1110

Einwohner: 104.434 (1. Jänner 2020)

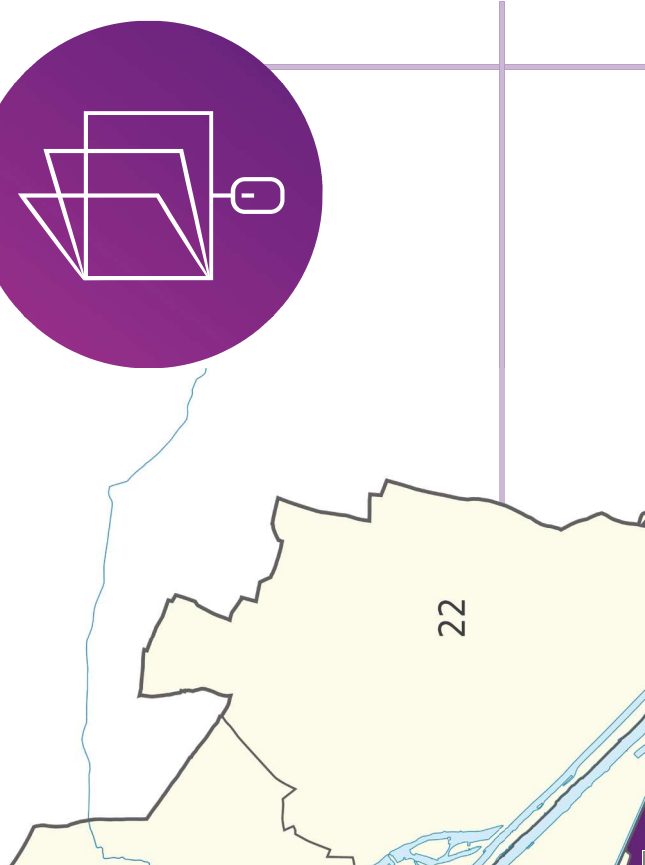
Bevölkerungsdichte: 4491 Einw./km²

Geografische Lage: 48° 10' N, 16° 27' O

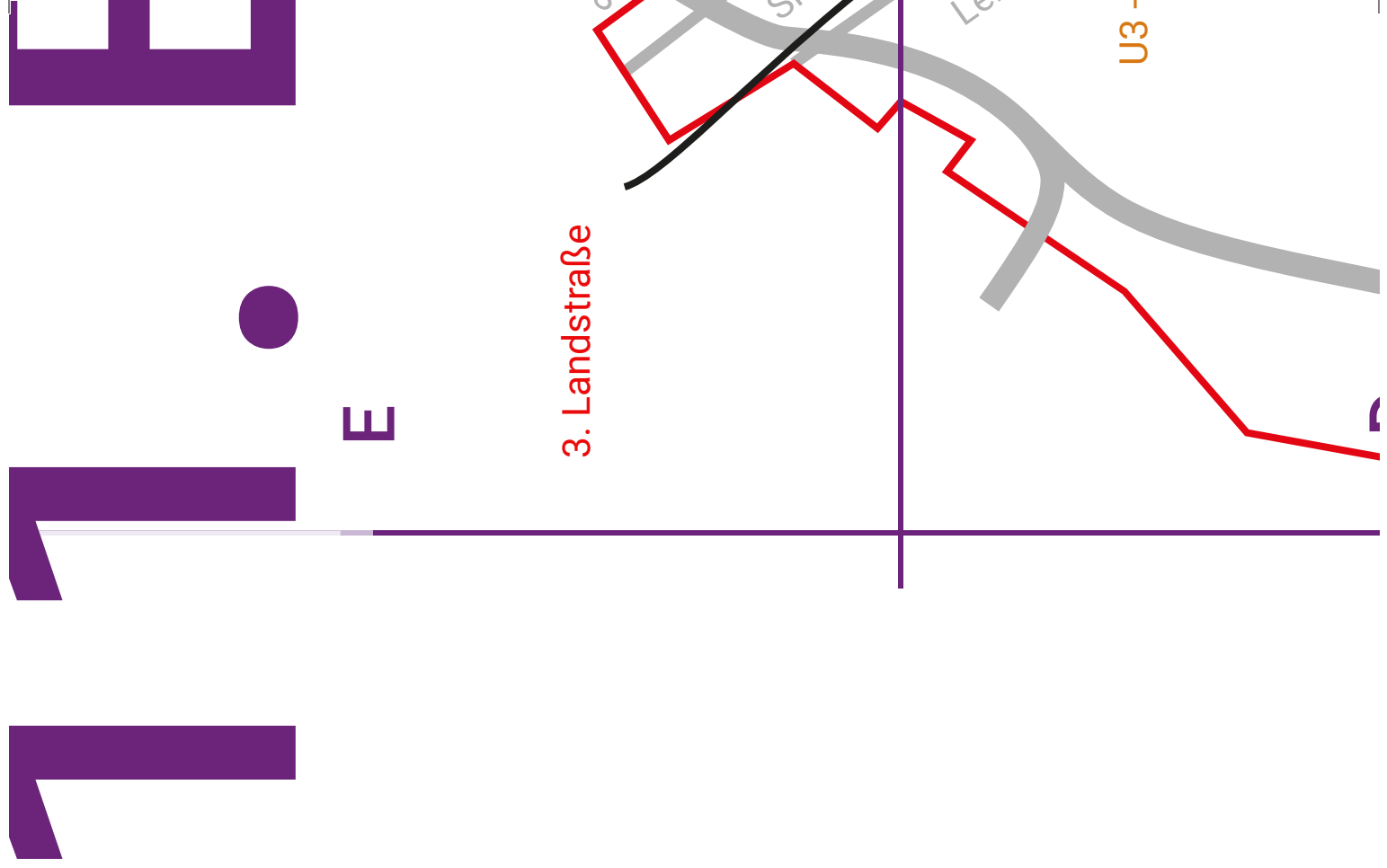
(Quelle Wikipedia)

Maßstab Plan: 1:8.000

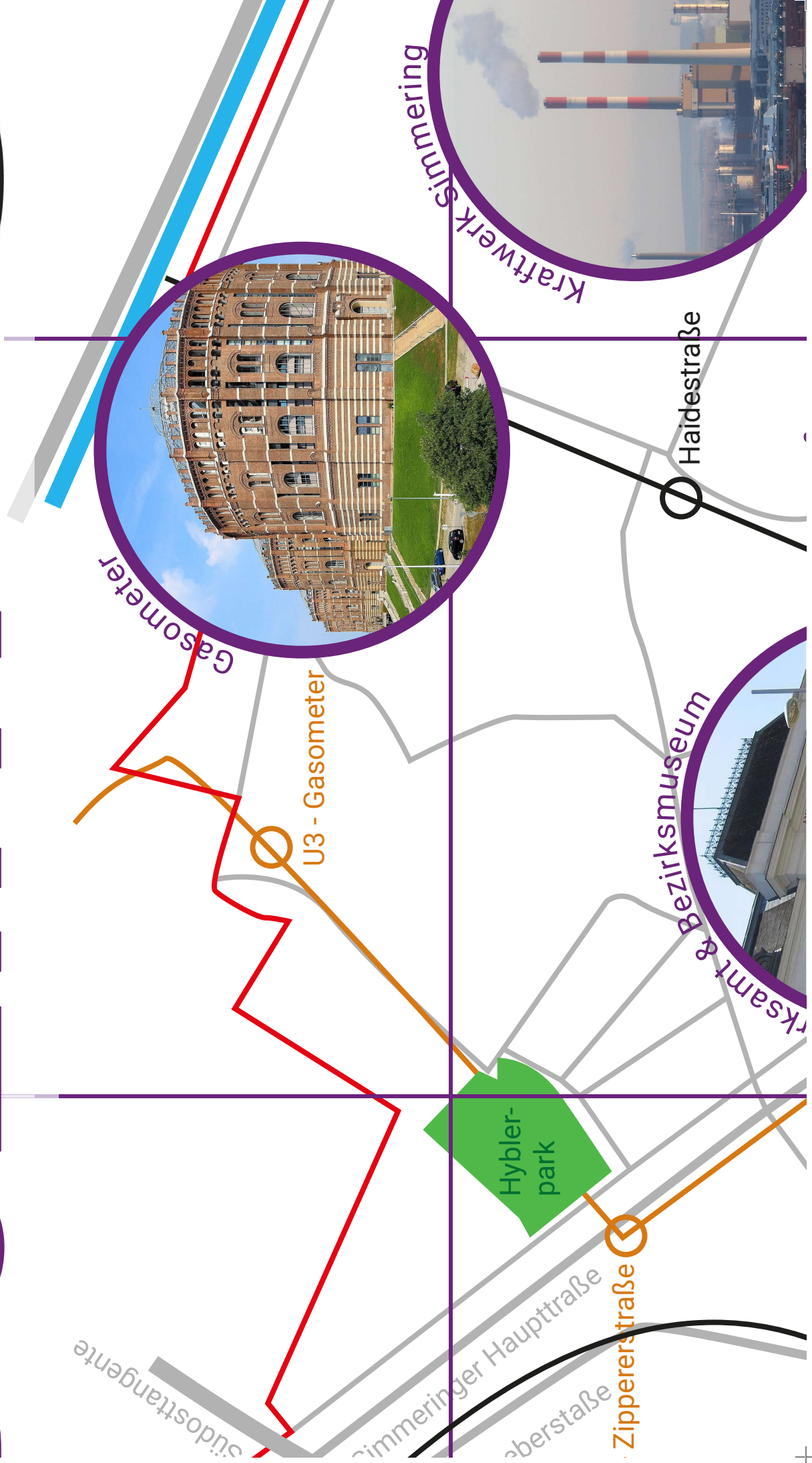





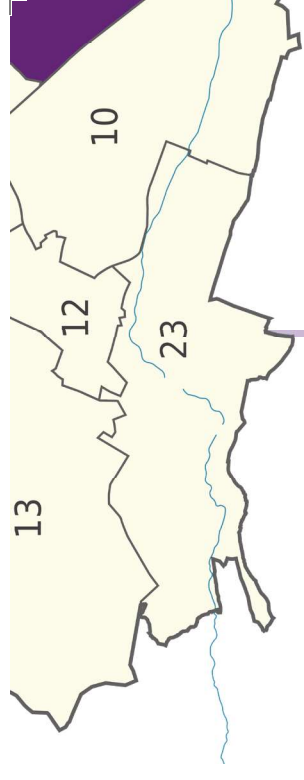
WIENER BILDUNGS SERVER



Bezirk





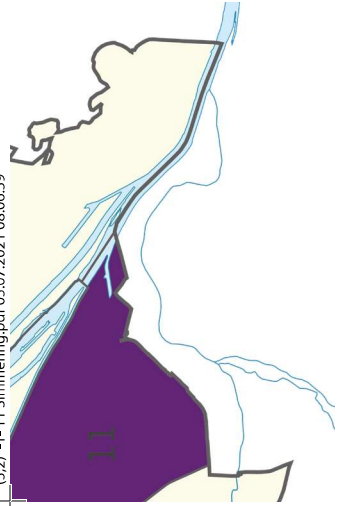


Legende

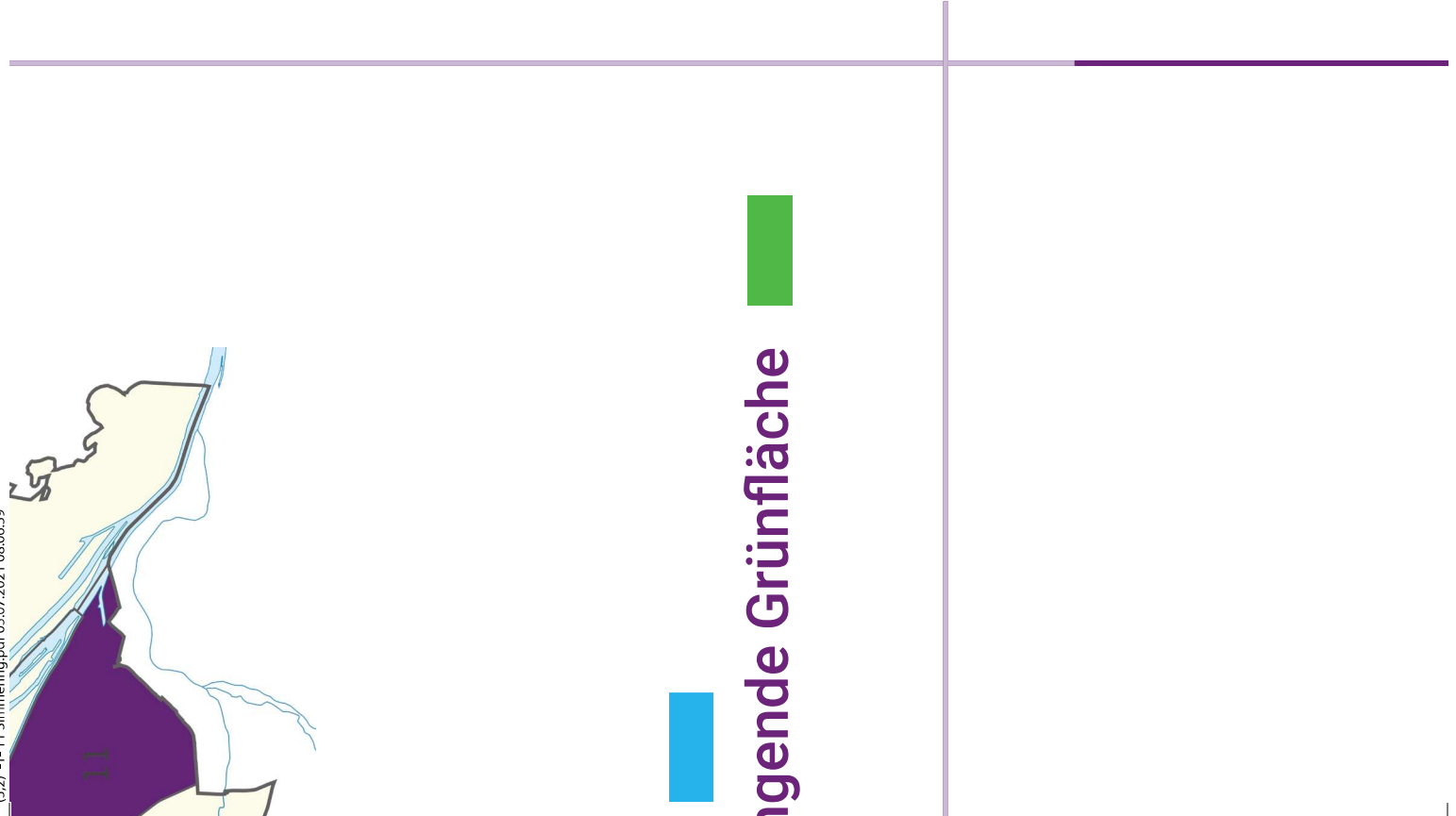
- Bezirksgrenze
- - - Bezirksteil
- große Wasserfläche
- große zusammenhär
- große Straßen
- U Bahn
- Schnellbahn

2. Leopoldstadt

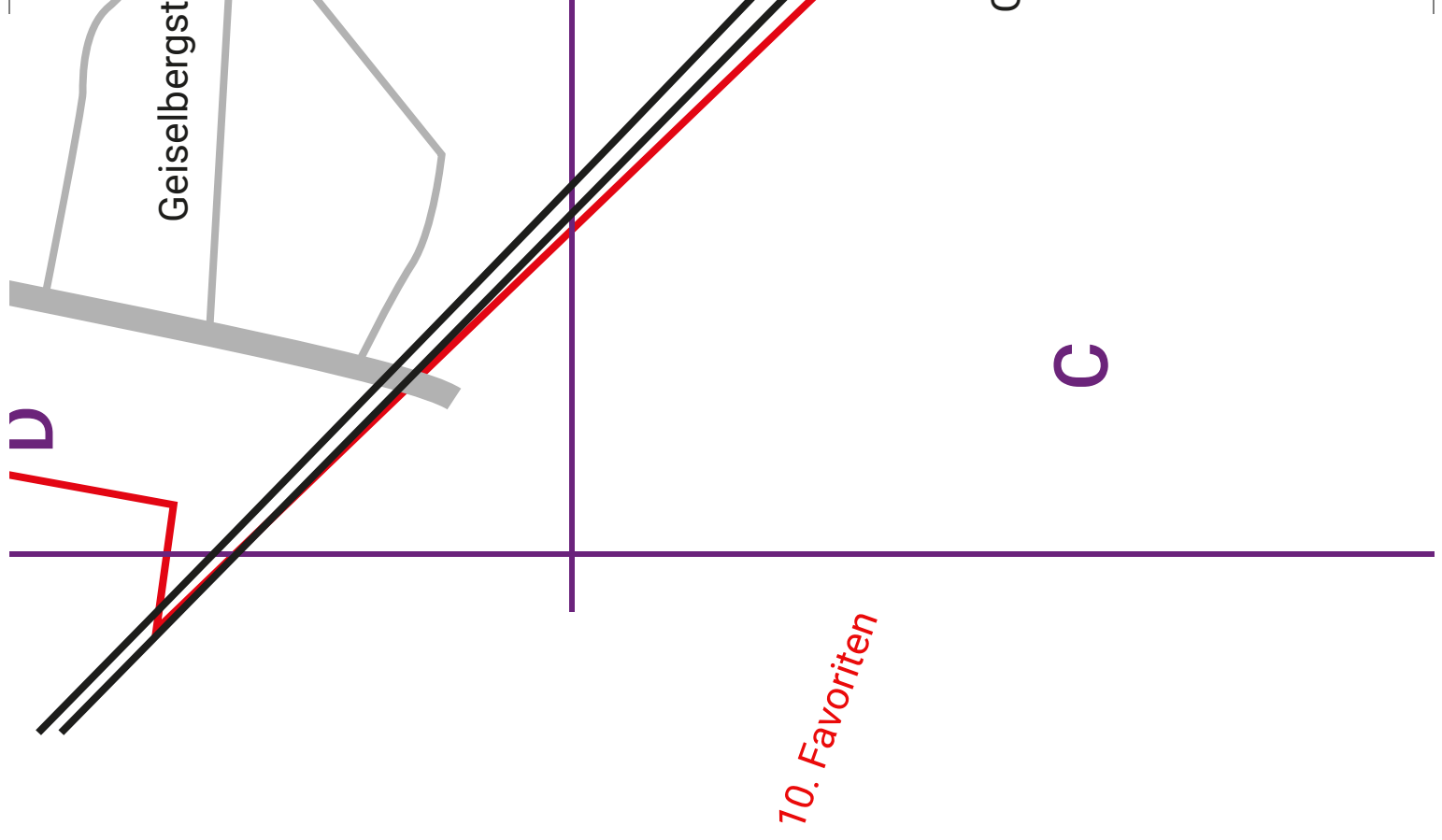
Gasanlage

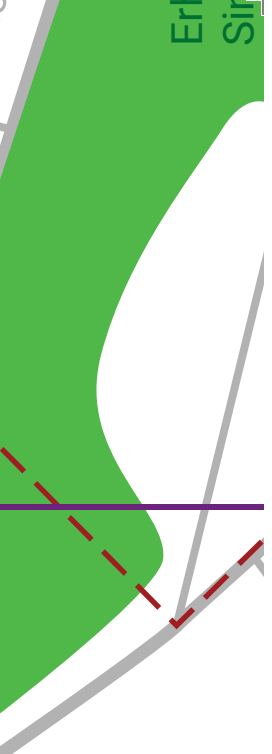


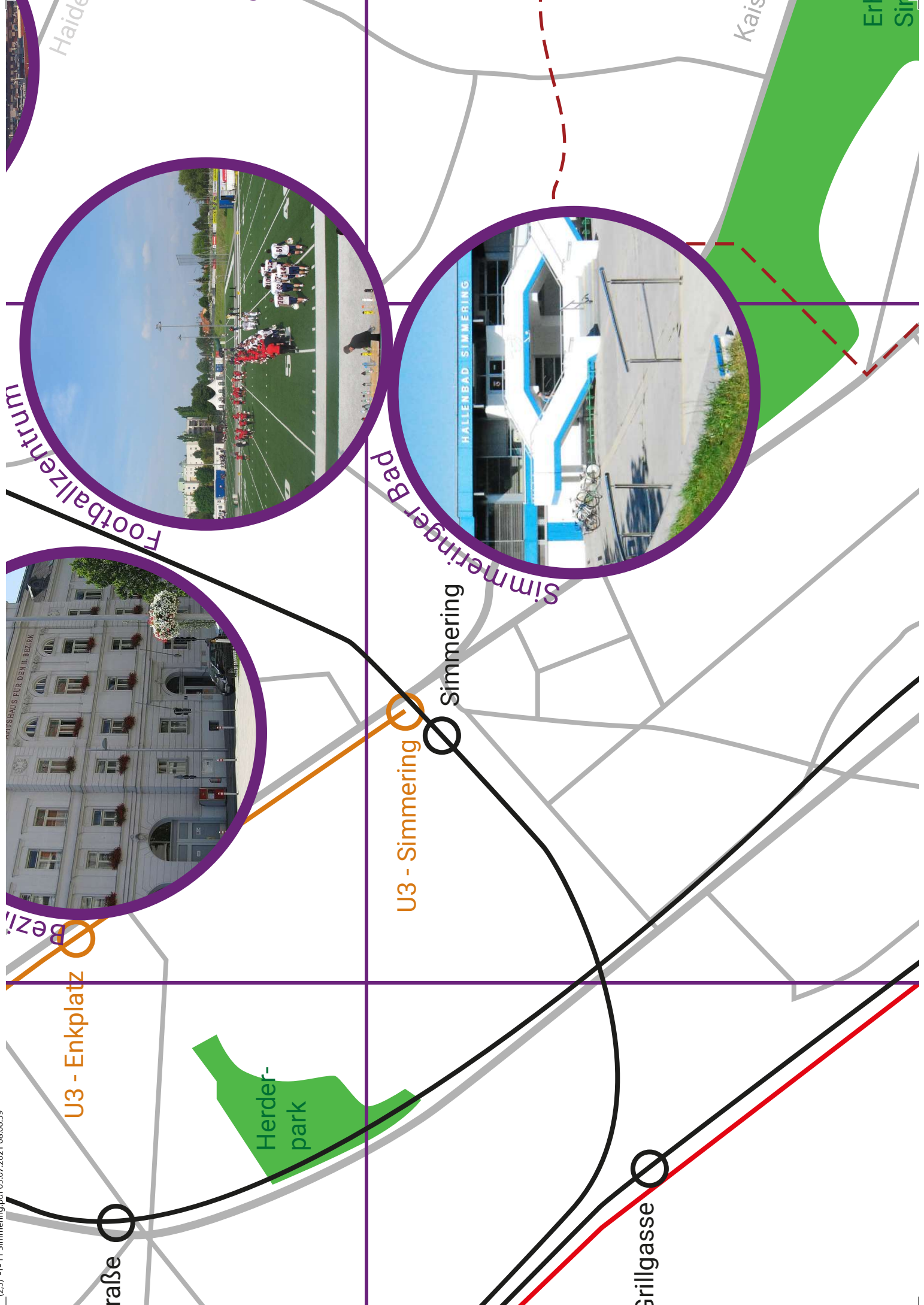


igende Grünfläche



Geiselbergst






Gemüseanbauflächen
straße



Schloss Neugebäude



A4 Ost Autobahn

Hauptkläranlage



Sondermüllverbrennungsanlage



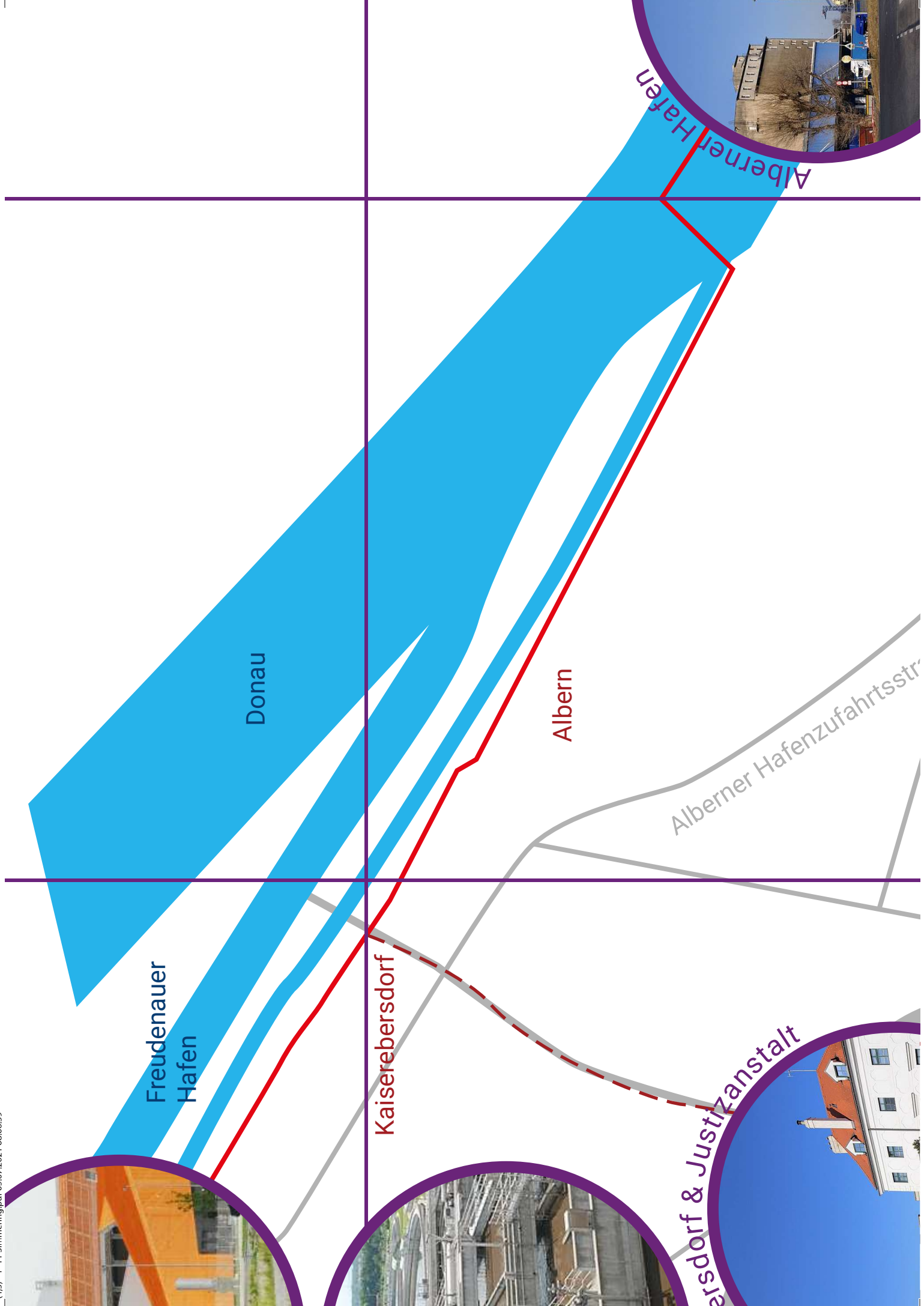
Müllverbren



Schloss Kaisereb

er-Ebersdorfer-Straße

olungsgebiet
nmering



Freudenauer
Hafen

Donau

Albern

Kaiserebersdorf

Alberner Hafen

Alberner Hafenzufahrtsstr

Kaiserebersdorf & Justizanstalt

22. Donaustadt



B


Schemmerlstraße

Zentralfriedhof

Zentralverschiebebahnhof Kledering



Bestattungsfriedhof



Feuerhalle Simmering



Museum



erkstätte der Wiener Linien

Etrichstraße

Simmeringer Hauptstraße

Zentralfriedhof



aße

Bildquellen

- Bezirksamt & Bezirksmuseum | Invisigoth67 | Wikimedia
- Bestattungsmuseum | Thomas Ledl | Wikimedia | CC
- Bezirkswappen | WStLA | wien.gv.at | CC BY 4.0 | http
- Alberner Hafen | Linie29 | Wikimedia | CC BY SA 3.0 |
- Feuerhalle Simmering | Invisigoth67 | Wikimedia | CC
- Friedhof der Namenlosen | Aeroid | Wikimedia | CC B
- Footballzentrum | Rosso Robot | Wikimedia | CC BY S
- Gasometer | Bwag | Wikimedia | CC BY SA 4.0 | https





edia | CC BY SA 3.0 | <https://bit.ly/2Sk8y9H>
 BY SA 4.0 | <https://bit.ly/3aYaJ9m>
 os://bit.ly/3b2aeLB
 | <https://bit.ly/3vG5inz>
 ; BY SA 3.0 | <https://bit.ly/2QVCqc9>
 Y SA 3.0 | <https://bit.ly/33apj9J>
 SA 3.0 | <https://bit.ly/33cGhUN>
 ://bit.ly/3ehe9q8


A

1



2





Kaiserebersdorf

3

4

Niederösterreich

Gemuseanbautlachen | GI 19/6 | Wikimedia | CC BY
Hauptkläranlage | GuentherZ | Wikimedia | CC BY SA
Hauptwerkstätte der Wiener Linien | Gugerell | Wikim
Kraftwerk Simmering | Milkomède | Wikimedia | CC E
Müllverbrennungs- und Biogasanlage | GuentherZ | V
Schloss Neugebäude | Gugerell | Wikimedia | CC0 | h
Schloss Kaiserebersdorf & Justizanstalt | Bwag | Wik
Simmeringer Bad | Guenther Z | Wikimedia | CC BY 3.
Sondermüllverbrennungsanlage | GuentherZ | Wikim
Zentralfriedhof | Bwag | Wikimedia | CC BY SA 4.0 | h
Zentralverschiebebahnhof Kledering | Invisigoth67 | `

5

Idee & Konzept: Lisa Pollak & Sabine Neumayer

Illustration: Sabine Neumayer

[SA 4.0 | https://bit.ly/3vK/N8x](https://bit.ly/3vK/N8x)
[3.0 | https://bit.ly/3eQnzYH](https://bit.ly/3eQnzYH)
[edia | CC0 | https://bit.ly/3uhkUOf](https://bit.ly/3uhkUOf)
[3Y SA 4.0 | https://bit.ly/2Seud35](https://bit.ly/2Seud35)
[Wikimedia | CC BY 3.0 | https://bit.ly/3tjYBWC](https://bit.ly/3tjYBWC)
[ttps://bit.ly/3nRTfkn](https://bit.ly/3nRTfkn)
[imedia | CC BY SA 4.0 | https://bit.ly/3ehV32M](https://bit.ly/3ehV32M)
[0 | https://bit.ly/2Sk9Q4x](https://bit.ly/2Sk9Q4x)
[edia | CC BY SA 3.0 | https://bit.ly/3eV3ErX](https://bit.ly/3eV3ErX)
[ttps://bit.ly/3nPg08v](https://bit.ly/3nPg08v)
[Wikimedia | CC BY SA 3.0 | https://bit.ly/3ehfsW4](https://bit.ly/3ehfsW4)
